

目錄

期初審查會議意見回應表.....	a
期中審查會議意見回應表.....	e
期中修正審查意見回覆表.....	i
期末審查會議意見回覆表.....	m
第一章、緒論.....	1
第一節、計畫緣起.....	1
第二節、計畫目標.....	2
第三節、計畫範圍.....	3
第四節、工作項目.....	3
第五節、工作方法與流程.....	4
第六節、文獻探討.....	7
第七節、調查計畫.....	10
第二章、美濃區伯公調查成果.....	15
第一節、美濃族群及聚落發展脈絡.....	15
第二節、美濃伯公分布及特色.....	18
第三章、杉林區伯公調查成果.....	31
第一節、杉林族群及聚落發展脈絡.....	31
第二節、杉林伯公分布及特色.....	32
第四章、六龜區伯公調查成果.....	43
第一節、六龜族群及聚落發展脈絡.....	43
第二節、六龜伯公分布及特色.....	44
第五章、甲仙區伯公調查成果.....	55
第一節、甲仙族群及聚落發展脈絡.....	55

第二節、甲仙伯公分布及特色.....	56
第六章、相關活動辦理情形.....	61
第一節、說明會.....	61
第二節、工作坊.....	72
第七章、伯公遴選及其登錄文件盤整.....	81
第一節、美濃區.....	81
第二節、杉林區.....	86
第三節、六龜區.....	89
第四節、文化資產登錄文件.....	92
第八章、伯公遍路路線規劃構想.....	137
第一節、美濃區.....	137
第二節、杉林區.....	138
第三節、六龜區.....	140
第四節、甲仙區.....	144
第九章、伯公管理與修復維護計畫之整體性建議.....	147
附錄一、調查員招募海報.....	附 1
附錄二、說明會活動相關文件.....	附 2
附錄三、美濃說明會第二場次發言紀錄表.....	附 21
附錄四、工作坊活動文件.....	附 31
附錄五、伯公點位資料表（含無進行調查表之伯公）	附 40
附錄六、各區伯公文化資源調查表.....	詳附冊

表目錄

表 1-1	計畫範圍內已登錄為文化資產之伯公表	2
表 1-2	塚式伯公與墳墓之外觀形式差異表	8
表 1-3	伯公文化資源調查表	12
表 2-1	美濃 80 年以上歷史之伯公編號表	18
表 2-2	美濃伯公種類調查成果表	20
表 3-1	杉林區客家聚落地名表	31
表 3-2	杉林 60 年以上歷史之伯公編號表	34
表 3-3	杉林區伯公調查分布區域列表	35
表 3-4	杉林伯公種類調查成果表	35
表 3-5	公明宮完福奉請伯公作客名單表	39
表 4-1	六龜 60 年以上歷史之伯公編號表	45
表 4-2	調查表中六龜伯公今昔位置對照表	48
表 4-3	六龜伯公種類調查表	48
表 4-4	新威聖君廟奉請伯公作客名單表	53
表 5-1	調查表中甲仙區伯公今昔位置對照表	56
表 5-2	甲仙伯公種類調查成果表	57
表 6-1	說明會日期及地點列表	61
表 6-2	第一場工作坊活動議程表	72
表 7-1	伯公遴選標準表	81
表 7-2	美濃開基伯公篩選基準說明表	82
表 7-3	美濃庄頭伯公篩選基準說明表	84
表 7-4	伯公溝福德祠篩選基準說明表	86
表 7-5	荊仔寮開基、溶樹、鐵路福德祠篩選基準說明表	88
表 7-6	水圳伯公祠篩選基準說明表	91

圖目錄

圖 1-1	計畫範圍圖	3
圖 1-2	工作流程圖	6
圖 2-1	美濃主要聚落分布示意圖	17
圖 2-2	美濃伯公分布與各聚落地理關係示意圖	19
圖 2-3	美濃伯公種類分布圖	27
圖 3-1	杉林區客家聚落範圍示意圖	32
圖 3-2	杉林伯公分布與各聚落地理關係示意圖	33
圖 3-3	杉林伯公種類分布圖	38
圖 3-4	公明宮完福祭典奉請伯公位置分布示意圖	41
圖 4-1	六龜客家聚落分布示意圖	44
圖 4-2	六龜新威新寮伯公分布與聚落地理關係示意圖	46
圖 4-3	六龜（北邊）伯公分布與各聚落地理關係示意圖	47
圖 4-4	六龜伯公種類分布圖	52
圖 4-5	聖君廟奉請伯公位置分布示意圖	54
圖 5-1	甲仙客家聚落分布示意圖	55
圖 5-2	甲仙伯公分布與聚落地理關係示意圖	58
圖 5-3	文化路福德宮（J024）	59
圖 5-4	甲仙伯公種類分布圖	60
圖 6-1	美濃說明會與會者提供之點位圖（1）	63
圖 6-2	美濃說明會與會者提供之點位圖（2）	64
圖 6-3	杉林說明會與會者提供之點位圖	68
圖 6-4	六龜說明會與會者提供之點位圖	70
圖 6-5	甲仙說明會與會者提供之點位圖	71
圖 7-1	美濃開基伯公立面圖	96
圖 7-2	美濃開基伯公北側立面圖	97
圖 7-3	美濃開基伯公南側立面圖	98
圖 7-4	美濃開基伯公平面圖	99
圖 7-5	美濃開基伯公平面配置圖	100

圖 7-6	美濃庄頭伯公立面圖	104
圖 7-7	美濃庄頭伯公西側立面圖	105
圖 7-8	美濃庄頭伯公東側立面圖	106
圖 7-9	美濃庄頭伯公平面圖	107
圖 7-10	美濃庄頭伯公平面配置圖	108
圖 7-11	伯公溝福德祠立面圖	113
圖 7-12	伯公溝福德祠西側立面圖	114
圖 7-13	伯公溝福德祠東側立面圖	115
圖 7-14	伯公溝福德祠背面圖	116
圖 7-15	伯公溝福德祠伯公原石立面圖	117
圖 7-16	伯公溝福德祠平面配置圖	118
圖 7-17	水圳伯公立面圖	123
圖 7-18	水圳伯公西側立面圖	124
圖 7-19	水圳伯公東側立面圖	125
圖 7-20	水圳伯公南側立面圖	126
圖 7-21	水圳伯公平面配置圖	127
圖 7-22	荊仔寮開基、溶樹、鐵路福德祠立面圖	132
圖 7-23	荊仔寮開基、溶樹、鐵路福德祠西側立面圖	133
圖 7-24	荊仔寮開基、溶樹、鐵路福德祠東側立面圖	134
圖 7-25	荊仔寮開基、溶樹、鐵路福德祠南側立面圖	135
圖 7-26	荊仔寮開基、溶樹、鐵路福德祠平面配置圖	136
圖 8-1	美濃區伯公遍路點位圖	137
圖 8-2	杉林區伯公遍路路線圖	140
圖 8-3	六龜區伯公遍路路線圖	144
圖 8-4	甲仙區伯公遍路路線圖	146

照片目錄

照 1-1 瀾濃庄里社真官伯公	8
照 2-1 上橫溝福德正神	22
照 2-2 美濃庄頭伯公	22
照 2-3 過路潭福德正神	22
照 2-4 福神祠	22
照 2-5 美濃開基伯公	23
照 2-6 福德正神 (M064)	23
照 2-7 黃屋塘福德正神	23
照 2-8 福德正神 (M079)	23
照 2-9 龍山伯公	23
照 2-10 福德正神 (M105)	23
照 2-11 大番槎福德正神	23
照 2-12 福德正神 (M113)	23
照 2-13 德勝公爺祠	24
照 2-14 田中福德祠	24
照 2-15 雙峯福神祠	24
照 2-16 玉敕山神土地公	24
照 2-17 伯公溝伯公社樹破壞附屬設施狀況	25
照 2-18 田尾福德祠化胎與風水樹狀況	25
照 2-19 田中福德祠側面照	26
照 2-20 福德祠 (M064) 化胎處裂痕	26
照 3-1 合興庄福德正神	34
照 3-2 合興庄福德正神前方半月池	34
照 3-3 新庄土地婆 (S001)	36
照 3-4 新象寮伯婆正神 (S038)	36
照 3-5 杉邑福德正神	36
照 3-6 灣庄福德祠	36
照 3-7 老象寮土地婆/伯公祠	36

照 3-8 火山福德祠伯婆神像	36
照 3-9 站姿板田伯公	37
照 4-1 西方福德祠	49
照 4-2 橫坑福德正神	49
照 4-3 尾崎福德正神	49
照 4-4 古井伯公	49
照 4-5 無名福德祠 (L024)	51
照 4-6 福德祠 (L044)	51
照 4-7 新寮里河水福德祠 (L066)	51
照 4-8 田莊福德祠 (L067)	51
照 4-9 天竺山天公廟福德祠 (L068)	51
照 4-10 福德正神 (L043)	51
照 4-11 福興宮 (L046)	51
照 4-12 神威天臺山福德祠 (L065)	51
照 5-1 福德正神 (J032)	57
照 5-2 仙林巷土地廟	57
照 5-3 福興宮	57
照 6-1 7 月 5 日工作坊現場活動照	76
照 6-2 公明宮出納黃霑銘先生簡報分享	77
照 6-3 廣興開庄空間營造模擬圖	78
照 6-4 荊仔寮開基、溶樹、鐵路福德祠空間營造模擬圖	78
照 6-5 新威開庄伯公空間營造模擬圖	78
照 6-6 甲仙區文化路福德宮空間營造模擬圖	78
照 6-7 走讀介紹新威開庄伯公	79
照 6-8 新威百年古井現況	79
照 6-9 新威勸善堂	79
照 7-1 美濃開基伯公照	82
照 7-2 美濃庄頭伯公照	84
照 7-3 伯公溝福德祠照	85

照 7-4	伯公溝福德祠原石	86
照 7-5	蔴仔寮開基、溶樹、鐵路福德祠照	88
照 7-6	蔴仔寮開基、溶樹、鐵路福德祠聯外路線現況	88
照 7-7	水圳伯公祠照	90
照 7-8	水圳恩公祠內伯公騎黃牛神像	90
照 8-1	蔴仔寮開基、溶樹、鐵路福德正神	139
照 8-2	手抄疏經文工作坊成果	140
照 8-3	水圳恩公祠	141
照 8-4	西方福德祠	142
照 8-5	新威開莊福德祠	144
照 8-6	文化路福德祠	145

期初審查會議意見回應表

一、開會時間：113 年 4 月 25 日（四）下午 4 時 00 分

二、開會地點：高雄市客家事務委員會 2F 會議室

三、主持人：鍾委員兼召集人炳光

紀錄：陳燕萍

四、出席人員：張瑞芳委員、張二文委員、財團法人台灣地理資訊中心

五、委員意見及回應

委員意見		回應
張委員瑞芳		
1	建議將本次審查簡報內容於期初報告書修正中更新與補充。	謝謝委員指教，已將相關簡報內容如伯公調查表、培訓人員等資料補充更新至修正期初報告中。
2	期初報告內容頁 16 調查人員培訓，請敘明培訓對象。	本團隊預計招募之調查人員詳細說明已補充至頁 18。
3	頁 18 調查表不完整，宜將擬調查事項納入表內，另宜增加伯公管理人事項及欄位。	謝謝委員指教，伯公管理人事項的調查將範圍限縮在 5 處遴選伯公。
4	建議本案 5 處伯公選址要呼應伯公遍路的概念，應與客庄相連性高。	謝謝委員指教，參考期初審查建議，5 處伯公選址皆將遴選美濃區伯公。
5	報告內文提及客委會時，建議應標示為中央或高雄市客委會。	謝謝委員指教，內容已更正於修正期初報告書內。
張委員二文		
1	專案團隊堅強企圖心強，專案期程規劃縝密	謝謝委員指教，本團隊將持續依照專案期程完成相關事項。
2	分布範圍說明明確，惟圖 1 分布圖的指涉顯得模糊以及干擾，早期聚落不完整；宗教設施意涵含糊，會跟主題產生干擾，例如六龜、甲仙密度高，卻無以指涉；名稱用右堆或高雄市，請商榷。	謝謝委員指教，已將內容修正於頁 4 圖 1。
3	有關本案以墓塚型伯公作為特定類別之伯公用詞，可於本案進行商榷。	謝謝委員指教，將與本團隊顧問及專家學者們商榷合適名稱用詞。
4	建議標註方式的統一，如使用當頁標註或社會科學標註法。	謝謝委員指教，修正期初報告書統一使用當頁標註作為標註方式。
5	伯公調查資料的呈現，建議以日治	謝謝委員指教，已將日治時期街庄大

	時期街庄大字小字來涵蓋，表列的順序將更明確，如頁 9：龍肚-龍肚里、獅山里、龍山里。	字小字新增置內文頁 10。
6	頁 10 的已登錄為文化資產以及無形文化資產-入年假。	謝謝委員指教，已將相關內容新增至頁 11。
7	建議加入伯公相關文獻—李允斐，《右堆客家聚落空間構成之研究-以楠梓仙與新民庄為例》，以充實本案杉林與六龜區之伯公內容。	謝謝委員指教，楠梓仙與新民庄的相關資料將補充於期中報告書六龜區伯公調查路徑安排內容。
8	伯公調查作業建議包含下列內容： (1)伯公祭祀活動，如參考伯公-林美容教授土地公廟為聚落的指標，祂有其祭祀圈，且有五營的部分功能，個別的意義外，伯公生的日期、春祈秋報的時間和範圍，吃福時間。 (2)福首的遴選以及產生也是伯公與聚落居民間的指標。 (3)伯公大部分蓋在私人土地上，管理人？組織？無以申報文化資產。	感謝委員指教，以下內容說明： (1)伯公祭祀活動及祭祀圈等內容將於期中報告書介紹詳細內容及其對客家社脈絡的重要性，並且擴充伯公調查表的相關調查事項。 (2) 福首的遴選及產生等相關內容將於期中報告書補充。 (3)將遴選 5 處伯公作為較有資源潛力申報文化資產對象，調查該 5 處之伯公所有權人或管理人。
9	伯公遍路應為源自四國遍路的觀念，請說明本案如何進行文化旅遊之串聯，並於提出伯公個別特殊性是作為五處伯公遴選時之依據。	依據階段調查結果，篩選出根著於當地社會紋理、具有歷史文化意涵、獨特民間故事或傳說、兼具多項功能之伯公，結合其保存狀態、周邊環境條件及地理位置，並考量與在地居民日常生活之連結，如信仰祭祀中心、聚落社區發展、地方創生和社區營造等關聯性進行評估，伯公標示著聚落範圍，擁有聚落空間概念，透過伯公定位將客庄聚落與現代聚落的衝突與融合結合，
10	第一次的工作坊建議與招募調查員研習結合，讓調查員對伯公分布以及伯公遍路的理念有共識，將有助於 3 後續資料的彙整與討論。	感謝委員指教，將依照委員建議將工作坊與招募調查員研習結合。
11	頁 21 在建置基礎資料 300 的目標下，不須預設各區調查伯公數量，在總數下建議視各區密度來調整。	感謝委員指教，相關內容已更正於修正期初報告，並且將檢視各區密度調整調查伯公數量。
鍾委員炳光		

1	建議本案調查作業前整教育訓練可以邀請張二文校長擔任講師。	感謝委員指教，已依照建議邀請張二文校長參與教育訓練，校長因業務繁忙，另大力推薦溫仲良執行理事擔任教育訓練講師。
2	請說明 300 份調查表在四個行政區如何分配數量。	將依照審查會議決議，以 300 份調查表為原則，甲仙、六龜、杉林以現有伯公作調查，剩餘數量分配給美濃。
3	調查員人數多少？	預計招收以 25 名為限。
4	第二階段遴選五座伯公，建議包含福安開基伯公。	感謝委員指教，將與本團隊專家學者討論納入福安開基伯公的伯公遍路性質及其他重點事項。
5	可否就所遴選的五處深度訪談伯公評估協助成立伯公管理委員會之可能？	感謝委員指教，本團隊將評估其難易程度及該五處伯公相關人士成立管理委員會等意願，相關辦理方式將依據契約內容執行。
6	調查伯公可否順便調查伯公樹？印象中杉林有一處伯公有百年茄苳。調查表上樹木的位置前後請備註。	感謝委員指教，已新增調查表樹木等調查事項於頁 21。
決議		
<p>一、本案以 300 份調查表為原則，甲仙、六龜、杉林以現有伯公作調查，剩餘數量分配給美濃。</p> <p>二、期初審查修正後通過，請於 5 月 17 日前提送修正報告。</p>		

散會：下午 5 時 00 分

期中審查會議意見回應表

一、開會時間：113 年 6 月 10 日（三）下午 3 時 00 分

二、開會地點：高雄市客家事務委員會 2F 會議室

三、主持人：鍾委員兼召集人炳光

紀錄：陳燕萍

四、出席人員：張瑞芳委員、張二文委員、財團法人台灣地理資訊中心

五、委員意見及回應

委員意見		回應
張委員瑞芳		
1	頁 16 中提到「該 5 處伯公將平均於四行政區中選出」，但目前選出的都集中在美濃區，這部分若有要做調整，建議報告書內容應進行相對應的更新。	感謝委員的意見，本團隊將重新調整遴選條件，預計於田調結束、補辦說明會後，根據調查成果及民眾意見訂定正式的篩選條件。
2	四場說明會的內容尚不完整，建議更詳細敘述說明會的目的或當天進行之內容、民眾反應等等，以及該說明會與伯公遍路的連結性。	感謝委員的意見，期中修正報告已更完整地補充說明會記錄與民眾意見。
3	專案團隊預計於 6-9 月進行實地調查，建議除了紀錄伯公的狀況以外，尚應多了解伯公的歷史文化、伯公和居民生活的關聯性、有哪些與日常結合的連結等等，並設計實地調查時的基本問題、與專家學者多討論這份調查未來應呈現哪些資訊，如此才能更充分展現這份調查與現有文獻資料的差異性。	感謝委員的意見，本團隊會在田野調查時多訪談伯公的歷史背景、祭祀文化、與居民的連結性等細節，並在後續報告書中整理呈現。
4	關於學者專家深度訪談的部分，亦建議要事先設計好問題，並進行逐字稿摘錄；由於專案團隊並非在地研究者，較為缺乏在土地情感、居民的連結度以及一些細節上的敏感度，期待若能與在地專家學者對談，應能深入本次研究和提升故事的豐富程度。	感謝委員的意見，未來舉辦工作坊時會多加邀約在地的專家學者參與對談，並在田野調查時與當地居民多互動，以期蒐集到更細膩的伯公故事。

張委員二文		
1	頁 4 圖 1 中「早期右堆聚落」所指涉之年代為何？	感謝委員的意見，此部分已於報告書中重新爬梳脈絡，並修正敘述方式。
2	頁 5 的註 2 及註 3 應調整順序。	感謝委員的意見，已於期中修正報告書中修正。
3	頁 5 所提「石墳」或「座嘴堂」及頁 6「公香座位伯公」是哪裡的說法？建議應明確標示資料來源。	感謝委員的意見，因已於期中修正報告書中重新彙整文獻史料，已刪除其敘述方式。
4	1.3.2 右堆伯公登錄現況，請分項說明資料，並建議修正圖 2 中「土名」列之「珠門」。	感謝委員的意見，此部分已重新修正為「計畫範圍內已登錄為文化資產之伯公」，請參閱報告書表 1-1 (頁 2)。
5	表 3 標題建議修改為「已登錄為文化資產之美濃區伯公」。	感謝委員的意見，已於報告書中修正。
6	表 4 及表 5 之標題修正建議如表 3，並請加上登錄年份。	感謝委員的意見，已在表 1-1 (頁 2) 中補充說明。
7	頁 14 建議再多加思考表 6 伯公相關文獻的意義應為何，以及目前所使用的文獻多以內埔為主，但內埔文獻與六堆地區的相關性為何，此部分應多加考量，建議可參考李允斐教授的研究，更具有該區域的代表性。	感謝委員的意見，本團隊已於期中修正報告中重新爬梳計畫範圍內之相關文獻史料，並將文獻探討部分獨立為一章(第二章)，以便全面性了解區域內之族群與聚落發展關係。
8	頁 23 伯公文化資源調查表如何利用？如何分析？如何呈現？建議回應於附錄四的呈現。	感謝委員的意見，本團隊預計於田調結束後歸納整體調查表之成果，將在期末報告階段呈現。
9	頁 25 美濃區分為北、南、東三區，而東區為何？另，表 12 美濃區呈現為四區(北、中、南、東區)，請統一敘述方式。	感謝委員的意見，已統一此次修正報告書中的註腳格式；而分區方式為計畫初期之調查範圍構想，目前因已不適用於期中階段報告書，故已刪除分區之敘述方式。
10	頁 30 註腳的當頁註與其他頁數不同，請統一整份報告書的註腳格式。	感謝委員的意見，已於修正報告書中統一註腳格式。
11	頁 32 篩選機制的擬定用心，但由誰來評定？建議在普查完後，工作團隊針對所擬定機制篩選出代表伯公，並以表列呈現各座伯公的各項準則條件。	感謝委員的意見，將根據田調成果及民眾建議訂定篩選機制，並針對各伯公中的各項目進行評分。
12	頁 35 感謝對個人的看重，條列講	感謝委員的意見，謹遵照委員的想

	師，會有球員兼裁判之誤解。	法，未來會避免相似之情形發生。
13	頁 42 廣興開莊伯公或是莊頭伯公請確定，伯公的祭典為何？完福？請伯公？與聚落的互動？上述均為篩選考量機制要項。	感謝委員的意見，本團隊未來會持續針對伯公之祭祀文化、聚落關聯作相關調查，亦會釐清各伯公正確之名稱。
14	頁 49 空間環境之營造建議應考量天氣炎熱，設計相關之遮陽設施。	感謝委員的意見，未來進行空間營造探討時，本團隊會將遮陽設施列為考量條件之一。
15	頁 53 附錄一是四區的說明會記錄，各區的伯公名稱錯置指稱以及內容說明闕如？既然是說明會的紀錄，說明內容為何？村民反映意見？團隊的徵詢內容與訴求？建議於說明會記錄中呈現。以作為後續調查或彙整的參酌。	感謝委員的意見，已於期中修正報告中完整補充四場說明會之紀錄，詳細可見第四章（61 頁）。
16	附錄-7 六龜區的座談會新威里及新寮里均有集體請伯公的儀式，從中參酌村民意見，篩選出一個伯公，更能呈現該區之特色，杉林區、甲仙區亦同。	感謝委員的意見，已將各說明會中民眾之意見整理於第四章（61 頁中），後續亦會根據居民的建議篩選具代表性之伯公，以凸顯各地區之特色。
17	附錄四-32-44 編號次序？地理位置？大字？該放進什麼？以里的第一字筆畫順序為排列，破壞了地理區塊的連結，整份文件是以里為跳躍式排列，失去了座標的意義。建議各區以里的從南到北或是從西到東等地排列。	感謝委員的意見，已將此附錄改為從南至北排序，詳見附錄七。
18	伯公遍路是路徑的連結，選定的伯公絕對是在篩選機制下做符合的考量，祂會成為有如恆星般的腳色，將周邊的文化景點、地方特色，甚至伯公的祭祀圈內的伯公都成為此座伯公發散出去的衛星景點。	感謝委員的意見，本團隊接下來會重新調整伯公遴選機制，以伯公的歷史文化、型制、祭祀文化、與在地居民間的連結等因素作為主要考量，並以此遴選出合適之核心伯公作為伯公遍路的主要亮點。
19	綜觀目前台灣就只剩下六堆還保有石碑式伯公壇，六堆中又是右堆地區保有最多，如果居於全國客家地區伯公遍路的串聯，成為點線面的文化理解，右堆地區的伯公普查完，	感謝委員的意見，右堆地區的伯公的確有其特殊性，故本團隊將在田野調查結束後，完整彙整計畫範圍內之伯公重要性及其代表價值。

	如此外圓內方、石碑式開陽，前虛後實的伯公壇是否該在普查後，理解祂的重要性以及代表性？	
鍾委員炳光		
1	5 處伯公的遴選原因以及為何皆集中於美濃區須交代清楚。	感謝委員的意見，本團隊會重新調整遴選制度，在田野調查結束、與民眾和專家學者與談後，根據其結果和想法篩選出核心伯公。
2	目前所選 5 處伯公的型式已非傳統式，皆已轉換為廟宇式，建議應多加討論選擇之合適性。	感謝委員的意見，本團隊將重新討論 5 處伯公篩選的條件，並在後續階段的報告書中呈現遴選原因及其相關背景資料。
承辦單位—高雄市政府客家事務委員會		
1	原先繳交的期中報告內容較空，建議補上簡報內容，才能看出本次期中報告之進度狀況。	感謝委員的意見，已於期中修正報告書中重新補充相關內容。
2	專案團隊目前預計於 9 月補辦一場說明會，然該時間點已接近期末，更具有成果發表的意味。建議應提前補辦之說明會時程，並以在地、關心這些議題的人物為主要邀請對象，一同聚焦討論重點伯公的擇選因素。	感謝委員的意見，本團隊已陸續和計畫範圍內四區之代表性廟宇、管理組織進行深度訪談，並作為接下來補辦說明會、工作坊的討論基礎，以期能更聚焦討論伯公遴選、修復及管理維護之相關內容。
3	簡報中已遴選 5 座伯公，然尚無交代選擇之條件及原因，且似乎排除部分珍貴之伯公，如美濃開基伯公，建議明確說明遴選理由。	感謝委員的意見，本團隊將重新調整遴選條件，以具文化代表性、型制特殊性、居民認同等因素篩選 5 處伯公。
4	所遴選之 5 處伯公，後續可能與土地權屬有所牽涉，雖於契約上無此工項，然而，若能趁此次調查先行釐清土地權屬、未來是否有意願供公家機關於此處施工改造，這部分對於本案將來向中央提出相關申請補助時非常有幫助。	感謝委員的意見，本團隊在接下來田野調查時盡力釐清各伯公之土地權屬及其管理組織，若能於現地調查時直接與管理者對談，將同時詢問該伯公未來改造之意願，並於後續階段之報告書中整理相關與談紀錄。
決議		
期中報告不通過，應依據委員意見進行修改，修改後書面審查，若書審不通過再擇期召開審查會議。		

散會：下午 4 時 30 分

期中修正審查意見回覆表

一、開會時間：113 年 9 月 23 日（一）下午 4 時 00 分

二、開會地點：高雄市客家事務委員會 2F 會議室

三、主持人：張委員瑞芳

紀錄：陳燕萍

四、出席人員：李文環委員、洪馨蘭委員、財團法人台灣地理資訊中心

五、委員意見及回應

委員意見		回應
李委員文環		
1	第二章文獻探討，建議部分內容整併到第一章。	感謝委員的意見，將依據委員的意見調整章節順序及內文。
2	伯公點普查，建議依照各區各別立一章節來處理。目前已初普查美濃、杉林、六龜、甲仙等四區伯公點共 431 處，但無拍照和觀察紀錄。建議除了普查資源之外，也應適切分析伯公點的分布位置、路徑和可能潛在的區域差異。	感謝委員的意見，本團隊將進一步分析各區域伯公之分布位置及其他特色之差異。
3	從 431 處遴選 5 處伯公進行深度調查，應另立一章處理；目前表 5-1 伯公遴選標準表 4，建議應以公有土地伯公為優先。	感謝委員的意見，已獨立伯公遴選為一章，在遴選伯公時亦以公有土地之伯公為主。
4	里社貞官與伯公的差異性應該適切說明。	感謝委員的意見，後續將研讀相關研究並補充內容。
5	P15-16，有關伯公形制的分類形式與需求書不盡相同，理應說明。	感謝委員的意見，在前幾次審查會議中，原有委員認為需求書中伯公形制中的「墳墓式伯公」一詞，其適當性應進一步探討，故而改用「化胎式伯公」。而在本次審查會議中，委員們認為「化胎式伯公」可能造成其他誤會，決議應以建築學經常稱呼的「塚式伯公」，因此後續將該型制更改為「塚式伯公」。
6	文化資源普查應全面而充分，而非分區平均的考量。	感謝委員的意見，經審查會議上討論結果，考量本案期程緊湊，又美濃地區已多有學者投入研究，故維持本案

		原調查計畫，以杉林、六龜及甲仙地區之伯公為主，剩下量能再分配至美濃地區。
7	文化資源普查出來之後，建議應分類、個別找出文史特色。例如是否具有區域差異性，建築空間與環境特色，或是神祇或民俗活動的特色等。	感謝委員的意見，本團隊後續將持續依照調查成果進行相關分析，以釐清各區域伯公之特色。
8	有關伯公遴選案例，應就各案例有更申訴而完整的描述才能做出較為適切的研判。	感謝委員的意見，將在期末報告中補上各案例的完整敘述及入選原因。
洪委員馨蘭		
1	本案執行時間僅八個月，執行地點涵蓋不同鄉鎮區，感謝團隊的辛勞。依據本案需求規範與執行期程，期中階段之審查項目均已達成，並在審查會同步收到《補充資料》一冊，包括伯公文化資源調查表成果總結、遴選狀況、編號對照表、調查表[全]，本次修正報告也完成四場說明會，期中階段已可通過。以下部分之修正意見，還請併入期末報告補充之。	感謝委員的肯定，本團隊將持續努力完成旨案契約中所定之工作項目。
2	期中階段已完成之調查票，對於後續進行伯公文史研究的人將是一份重要的資料，初步快速瀏覽現場供參的《補充資料》，文資調查票的實際執行者共有 3 人，但並未對此 3 人之背景略作介紹，因此不甚確定此 3 位文資調查員之培訓程度。因調查票之檢核實需建立在確認調查員本身之訓練，「附錄一」曾指出文資調查員乃是經由招募而來，所以招募之後如何對其進行培訓，而他們是否具有地緣或客家文化等的初步理解等。由於他們對本案伯公普查的付出相對重要，建議成果報告書能對這三位文資調查員之背景與	感謝委員的意見，將在期末報告中補上有關調查員的招募過程及其背景、培訓內容等內容。

	訓練過程，予以說明與介紹。	
3	依據本案需求規範，完成三百份伯公調查票之後，團隊將參考各項文資指標，從中挑選 5 處伯公來進行深度調查，並舉辦工作坊蒐集修復與後期維護管理的建議。目前工作坊已完成一場，建議第二場能納入一項流程，是搜集地方居民對於具有文資內涵的伯公，居民可以如何參與維護管理的想法。由於居民的參與和意見，將對於本案有很大的意義，因此在會議記錄中，建議盡量所有居民之發言也都能給予具名。	感謝委員的意見，本次審查會議與第二場工作坊時程接近，本團隊將盡力彈性調整工作坊流程，以期蒐集更多民眾對於參與維護管理之想法。
4	關於如何從普查票挑出 5 處具文資登錄性的伯公，建議團隊每個指標均以 5 級分來評定，以利最後之評選。目前僅用「有」、「無」，可能略為簡單。期末報告階段即可呈現入選伯公的在各項指標上的 5 級分程度，來看不同伯公在所有指標上各自的優勢或困難，提供高雄市客委會後續參考。	感謝委員的意見，後續將更改篩選指標，採取五顆星分數評定各項目，更精準地提供優劣勢給業主參考。
張委員瑞芳		
1	普調查出來的伯公資料可依其形式、年代久遠、歷史文化意義來分類。	感謝委員的意見，本團隊將持續分析伯公調查表之內容，透過更多樣的角度進行觀察。
2	可利用合作單位—美濃農村田野學會對客庄地方的熟悉度，將調查表尚未知悉的欄位再補足。	感謝委員的意見，因本案調查期程緊湊，田調過程中調查員未必能尋到可訪談之對象，故多處伯公的歷史沿革難以知悉。後續將盡力蒐集文獻，補充空白欄位。
3	伯公的遴選請提各區建議之候選名單並於期末提出。	感謝委員的意見，期末報告中已將伯公遴選名單獨立為一章，詳見第七章（81 頁）。
決議		
期中修正報告通過，會議中委員建議之事項於期末報告內一併修正。		

散會：下午 5 時 30 分

期末審查會議意見回覆表

一、開會時間：113 年 12 月 02 日（一）上午 9 時 30 分

二、開會地點：高雄市客家事務委員會 2F 會議室

三、主持人：宋委員貴龍

紀錄：陳燕萍

四、出席人員：洪馨蘭委員、李文環委員、張委員瑞芳、財團法人台灣地理資訊中心（徐肇尉、陳薇珊、齊萱）、美濃田野學會（吳浩賢）

五、委員意見及回應

委員意見		回應
洪委員馨蘭		
1	感謝團隊已針對期中報告修正版的審查意見，做了詳實的補充與說明。其中涉及普查人員招募、訓練與實際普查狀況的敘述，提及風災期間工作人員通勤工具泡水等事，除了很感謝工作人員的認真之外，也請團隊所有成員在奔波之餘，務必注意工作安全。	感謝委員的肯定，本團隊均在安全前提下盡力完成旨案契約中所定之工作項目。
2	針對遴選五處具文資登錄潛力的討論案，基於團隊在期末報告中之描述，塚式(化胎式)伯公之數量，似乎有較先前(2008 年)之資料少很多，基於瀕危性與珍稀性乃是文資登錄很重要的指標之一，建議可列為一項重要的遴選指標基準。	感謝委員的意見，本次審查會議中對遴選指標做了許多討論，本團隊將依據會議決議調整基準，辦理伯公遴選及後續作業。
3	遴選指標建議以古蹟與歷史建築登錄指標為範，再配合團隊目前所使用的八項指標為輔。建議指標能盡量以正面陳述，也就是五顆星都是正向(有利)的，一顆星則是機會較少或不利的。目前所使用的八項指標中，有兩項似乎是顛倒過來，容易致使混淆。	感謝委員的意見，本次審查會議中對遴選指標做了許多討論，本團隊將依據會議決議調整基準，辦理伯公遴選及後續作業。
4	報告書中提及美濃均為搭建福廠制，此敘述為誤。	感謝委員的意見，已配合修正說明文字，請見 37 頁。

5	甲仙區有兩幅圖之標題有誤。	感謝委員的意見，已配合修正圖說文字，詳見 55 頁及 56 頁。
6	伯公潛力點所對應的調查票編號、調查票目錄等，索引部分請納入，以利對照查詢。	感謝委員的意見，本團隊將補充說明伯公潛力點之調查標編號及頁數索引，請見第七章。
李委員文環		
1	表 7-1 伯公遴選標準表，其中“土地取得難度，為何日以私有地為優先？”此外，客庄代表性為其中一篩選原則，客庄代表性所涵蓋範圍較廣，但伯公是在地性文化，和聚落關係越密切者，伯公則越重要。建議以伯公和聚落的關係為主要考量依據。	感謝委員的意見，本次審查會議中對遴選指標做了許多討論，本團隊將依據會議決議調整基準，辦理伯公遴選及後續作業。
2	目前所遴選伯公似乎是以座談會、工作坊居民意見為主，如此可能會過於狹隘，建議從建築形制稀有性、文史脈絡作為重要參考。	感謝委員的意見，本次審查會議中對遴選指標做了許多討論，本團隊將依據會議決議調整基準，辦理伯公遴選及後續作業。
3	伯公型制的用語還是不一致，請會後再調整。	感謝委員的意見，已配合修正伯公型制用語。
4	美濃開基伯公為何沒有納入？附美-133 有關沿革典故請參閱較新的學術研究成果。	感謝委員的意見，依據本次審查會議決議已納入美濃開基伯公，並參照較新的學術研究成果作為沿革典故。
5	第二章應補充美濃有關伯公的祭祀活動。	感謝委員的意見，有關伯公祭祀活動之文獻回顧原列於第一章第六節文獻探討，將調整納入第二章，以完整各地區論述。
6	遴選 5 處伯公進行深度調查以及後續修復管理維護建議還不夠完整。	感謝委員的意見，會後將更完善補充其內容。
張委員瑞芳		
1	文化資產的選擇和伯公遍路不一定要劃上等號。	感謝委員的意見，本次審查會議中對遴選指標做了許多討論，本團隊將依據會議決議調整基準，辦理伯公遴選及後續作業。
2	請補充附冊目錄。	感謝委員的意見，已補充附冊目錄，以利查閱調查資料。
3	請修正部分圖標題有誤的部份。	感謝委員的意見，已配合修正圖說文

		字，詳見 55 頁及 56 頁。
4	伯公是微觀的文化，與聚落緊密連結，故在規劃伯公遍路路線時，可以強調伯公歷史文化，加強伯公遍路的深度。	感謝委員的意見，基於串連伯公遍路路線之便利性，目前係以交通可及性高者為考量。會後本團隊將根據委員之意見，討論是否有更合適之伯公，以強化整體路線的深度。
5	贊同團隊於調查過程中所給予的建議，不論是文化資產登錄或是伯公遍路規劃，若能多提供開創性想法，讓伯公與地方生活更連結、伯公空間成為凝聚聚落的場域，都將能讓伯公文化更長期地延續下去。	感謝委員的肯定，本團隊將秉持理念辦理後續作業。
宋委員貴龍		
1	請廠商會後針對本次審查會議中篩選出的 5 處伯公（美濃開基伯公、美濃庄頭伯公、美濃伯公溝伯公、六龜新威水圳伯公、杉林荊仔寮開基/溶樹/鐵路福德祠）進行文化資產登錄文件之整理，並完成剩餘工作項目。	感謝委員的意見，本團隊將根據本次會議決議以完成後續作業。
決議		
<p>(一) 5 處應遴選之伯公確定為「美濃開基伯公」、「美濃庄頭伯公」、「美濃伯公溝伯公」、「六龜新威水圳伯公」、「杉林荊仔寮開基/溶樹/鐵路福德祠」。</p> <p>(二) 請於會後盤整 5 處伯公所需之文化資產登錄文件，12 月 25 日前補齊剩餘之工作項目並經承辦單位確認無誤後通過本次期末審查。</p>		

散會:上午 11 時 30 分

第一章、緒論

第一節、計畫緣起

土地公為地方神，是漢人自古以來進行社祀的主要祭拜對象¹；對客家人而言，土地公稱為「伯公」，而「伯公」乃對家族祖父兄長的稱謂²，代表伯公除了是重要的文化信仰以外，更如同家中長輩的存在，與客家族群的日常生活有著緊密的連結。

高雄與屏東地區的客家聚落統稱「六堆」，而高雄市的客家族群主要集中於美濃區、杉林區、六龜區和甲仙區，屬於六堆中的「右堆」。該四區的客家族群一部分主要源自於美濃區，一部分則因日治時期的產業政策而從北部客家地區移入，故在該地區除了同時具有南北客家文化以外，伯公亦為相當重要的生活信仰。伯公分佈於各處，尤其以美濃區的密度最高，同時與六堆地區相較之下，保存了較多數於現今少見的石頭伯公，可謂右堆伯公信仰文化的一大特色。

而經檢視本計畫範圍內已登錄為文化資產之伯公，發現目前僅有 5 座伯公為文化資產，皆位於美濃區內，其中 4 處伯公為「古蹟」類別，1 處為「民俗」類別，而杉林區、六龜區和甲仙區則尚無登錄為文化資產的伯公（詳見表 1-1）。

自 2023 年底起，客家委員會開啟「伯公遍路」相關計畫，期待臺灣各重點客庄地區以文化漫遊的方式，吸引在地居民及遊客體驗當地客家文化。緣此，高雄市政府客家事務委員會推動本次計畫，調查高雄市主要客家行政區（美濃區、杉林區、六龜區及甲仙區）內尚存之伯公及其歷史背景，並篩選整體較具重要文化意涵之伯公為「伯公遍路」核心，希望遊客初訪時，即能透過各地之核心伯公連結並了解其他伯公，以此推廣客家深度旅遊、延續客家伯公信仰文化；與此同時盤點高雄市内具文化資產潛力之伯公，以利未來提報或申請指定登錄重要伯公為文化資產，保存高雄市客家文化脈絡。

¹ 林美容（1988），由祭祀圈到信仰圈－台灣民間社會的地域構成與發展，台北：中央研究院中山人文社會科學研究所，頁 98。

² 張二文（2002），美濃土地伯公信仰之研究（碩士論文），臺南市：國立臺南大學鄉土文化研究所，頁 1。

表 1-1 計畫範圍內已登錄為文化資產之伯公表

位置	名稱	類別	級別	種類	登錄日期
美濃區	瀾濃庄里社真官伯公	古蹟	直轄市 定古蹟	其他設施	1998.12.31
	瀾濃永安庄伯公福廠入 年駕祭典	民俗	民俗	儀式、祭 典、節慶	2018.09.10
	龍肚庄里社真官伯公	古蹟	直轄市 定古蹟	其他設施	1998.12.31
	龍肚鍾富郎派下夥房、 伯公及菸樓	古蹟	直轄市 定古蹟	宅第	2010.12.03
	九芎林里社貞官伯公	古蹟	直轄市 定古蹟	其他設施	1998.12.31

資料來源：本計畫彙整自文化部文化資產局—國家文化資產網（2024.07.31 擷取）。

第二節、計畫目標

本計畫將實地踏查高雄市美濃區、杉林區、六龜區及甲仙區調查伯公的位置、歷史背景、祭祀活動等資訊，以此初步掌握目前高雄市內現存伯公的狀況。根據調查結果篩選具文化資產潛力之伯公（未登錄為文化資產者），並以具潛力之伯公為伯公遍路的核心場所，將其與各伯公、旅遊景點串聯，以此打造屬於高雄市客家文化的「伯公遍路」深度旅遊路線。因此，本計畫有以下三項目標：

一、彙整伯公現況資料

本計畫將於計畫範圍內進行田野調查，記錄伯公位置、盤點現存伯公的數量及其型制、歷史背景、祭祀文化等相關資訊，初步建置高雄市內伯公的基本資料。

二、伯公潛力點評估

於調查結束後，將依照伯公的型制特殊性、歷史背景、祭祀圈、與居民日常生活的緊密程度等因素作為評估因子，篩選具代表性的伯公潛力點，並以潛力伯公作為伯公遍路的核心。

三、提出整體性修復及管理維護計畫

透過本次調查將初步釐清高雄市伯公現況，針對部分伯公可能面臨之毀損、破壞等相關風險，基於各伯公的基本條件不盡相同，因此本計畫將提出整體性修復、管理維護之原則及建議。若有伯公需要更深度之計畫，則應另外訂定修復計畫及管理維護計畫。

第三節、計畫範圍

高雄市客家族群主要位在美濃區、杉林區、六龜區及甲仙區，因此本計畫範圍涵蓋此四個行政區，並於計畫範圍內進行伯公之相關調查研究。

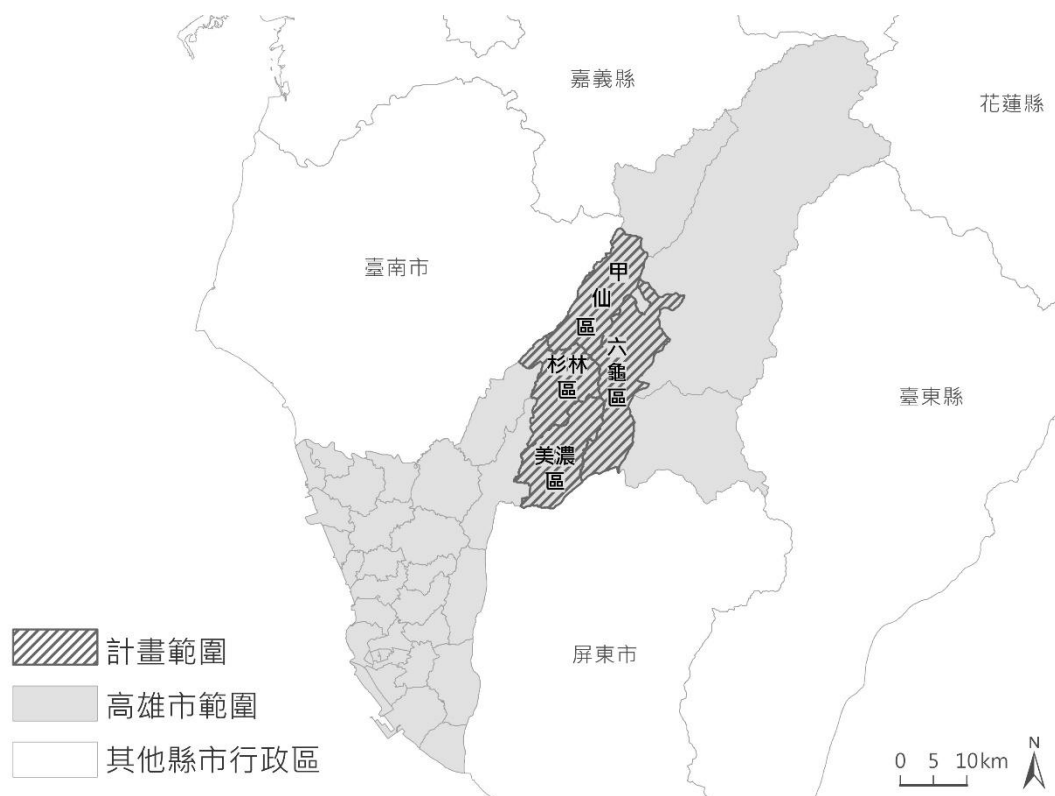


圖 1-1 計畫範圍圖

資料來源：本計畫繪製。

第四節、工作項目

本計畫依據契約規定，包含 5 項工作項目：

- 一、辦理工作坊，至少 2 場次。
- 二、辦理居民說明會（含美濃、杉林、六龜、甲仙等客家重點發展區），至少 4 場次。
- 三、完成伯公調查表，至少 300 份。
- 四、提出伯公再生潛力點深度調查與修復、管理維護計畫，至少 5 座。
- 五、協助相關文化資產登錄文件彙整。

而經議約後，另外新增 3 項工項：

六、增加邀請在地熟悉伯公文化的專業人士參與，名單需經高雄市客委會同意。

七、期中、期末各擬妥至少 1 則新聞稿，由高雄市客委會發布。

八、5 座篩選伯公之環境整修工程經費概算，若需要應於期末報告書呈現。

因此，本計畫總共包含 8 項工作項目。而整體工作內容主要可分為三階段進行：第一階段—區域內伯公普查、第二階段—遴選 5 處伯公進行深度調查、第三階段—調查成果及修復、後續管理維護建議，各階段之工作項目如下：

一、第一階段—區域內伯公普查

該階段應成立駐地專案團隊，除了蒐集既有文獻史料、實地觀察、拍照紀錄以外，亦須以舉辦居民座談會、工作坊、深度訪談等方式，深度理解伯公背景故事及民眾需求，以此達成調查所需之內容，並進一步針對伯公故事性、獨特性、土地使用取得、周邊環境條件、動線串聯等因素評估保存價值的排序。

二、第二階段—遴選 5 處伯公進行深度調查

經由第一階段的普查及排序結果，將遴選具文化資產保存價值且有意願登錄為文化資產之 5 處伯公進行深度調查，內容應包含地方發展歷程、建造沿革、大事記、相關人事物調查、初步訪談、土地盤點、地籍圖套繪、簡易構造物測繪（包含構造物主體、周邊環境平面配置、各向立面圖等）。

三、第三階段—調查成果及修復、後續管理維護建議

根據前階段遴選之 5 處伯公深度調查結果，提出修復方案以及後續管理維護建議，並彙整相關文化資產文件，調查成果應呈現伯公來源、特色、關聯性，以及與土地、水源、族群、聚落等關係；此外，亦需釐清 5 處伯公現況保存及利用所面臨之問題，該部分能以適當比例之圖說輔助說明。

第五節、工作方法與流程

根據契約所規定之工作項目及計畫目標，本計畫將調查高雄市美濃區、杉林區、六龜區及甲仙區內伯公相關資訊，工作方法主要分為 3 個部分進行：報告書資料彙整、伯公調查及民眾參與，各項說明如

下：

一、報告書資料彙整

此部分包含前期必要作業一文獻蒐集整理，透過研析相關既有研究、圖面資料等二手資料，掌握美濃區、杉林區、六龜區及甲仙區的歷史背景、族群組成、聚落分布及伯公文化等重要基礎知識，以此建立後續進行田野調查、研究之根本；並在彙整文獻、伯公調查、說明會及工作坊結束後，將文獻、調查成果、說明會與工作坊中民眾之想法意見整理歸納至報告書中。

二、伯公調查

本計畫初期即擬定伯公的田野調查計畫，以利後續作業方向明確，並在招募、培訓調查人員後開始進行計畫範圍內的田野調查，因調查時間訂於本計畫期中與期末報告間，因此屆時將呈現當時各階段所蒐集之伯公資料於報告書中。

三、民眾參與

本計畫將至少舉辦 4 場說明會和 2 場工作坊，邀請在地居民、學者及文史團體共同出席，除了彙整計畫範圍內伯公現況、深入了解社區居民和伯公的連結性以外，亦廣納當地人對於保存伯公文化、伯公遍路之意見、想法。

經田野調查、掌握計畫範圍內伯公概況，再加上透過說明會、工作坊了解在地民眾、與會學者及單位的看法和建議後，將根據田野成果、民眾意見訂定篩選機制，遴選 5 座伯公進行深入調查，並擬定修復、管理維護之建議與原則。

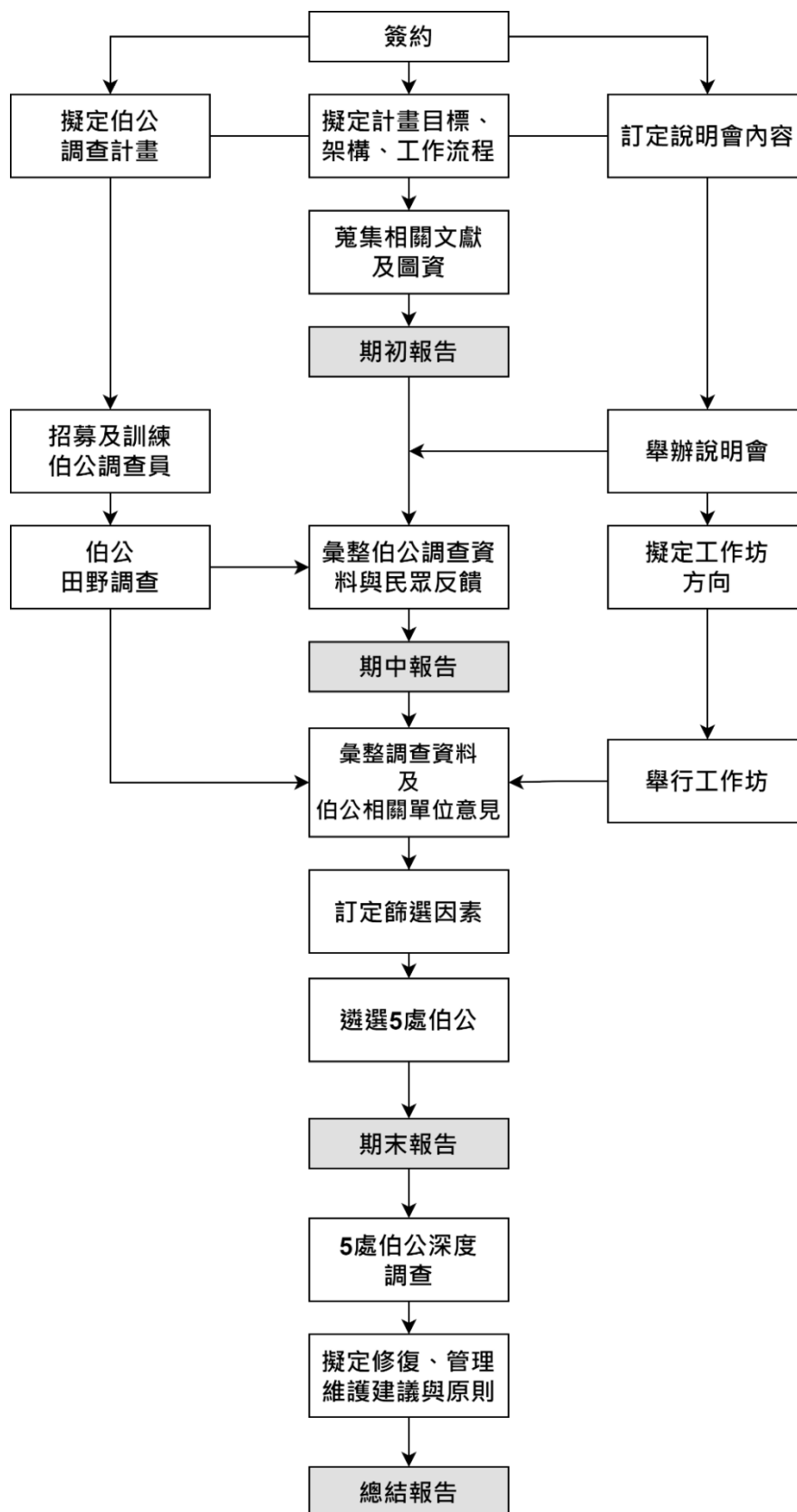


圖 1-2 工作流程圖

資料來源：本計畫繪製。

第六節、文獻探討

本計畫涉及客家聚落之位置與族群分布，故將研析與各區相關之既有研究，以利田野調查後能較快了解伯公與各聚落間之連結性，包含樹德科技大學（2004）《高雄縣縣定古蹟「瀾濃、龍肚、九芎林、東門樓真官伯公」調查研究與修復計畫》、李允斐（2007）〈右堆客家聚落空間構成之研究—以楠梓仙與新民庄為例〉、王和安（2007）《日治時期南臺灣的山區開發與人口結構：以甲仙六龜為例》、鍾敏鈺（2009）《邊陲聚焦：高雄縣杉林鄉客家聚落之發展與變遷》、林秀昭（2012）〈建構六龜客家地圖與信仰形塑之研究〉、張二文（2016）〈美濃南隆農場的開發與輔天五穀宮之研〉等研究，上述文獻研究將在後續章節與調查成果共同呈現。

而除了客家族群與聚落外，伯公建築型制與伯公類別亦為本案須事先掌握之基礎知識，因此，以下將分別進行相關既有研究之論述總結。

一、伯公建築型制

從先前研究³可大致了解，懇拓初期所設立的伯公多是簡單形式，有些沒有建築樣態，有些則以單顆石頭、三顆石頭、四顆石頭甚至是多顆石頭作為伯公。直到聚落更穩定發展、居民的經濟狀況改善後，伯公的型態逐漸從原石、石碑轉換為神像。此外，為了感念伯公庇佑，不讓其風吹雨淋，村民亦集資建廟，其廟體外觀也隨著聚落發展而改變，從鐵皮、磚屋到水泥建築。

由上述可知，伯公可以分成「石頭式」、「石碑式」或是「神像式」，而與其他區域的客家聚落相較之下，在六堆地區存有「墓塚式伯公」比例較高，可謂此客家區域的伯公特色。

「墓塚式伯公」的外貌因與風水墳墓相似（如照 1-1），因此在各研究中常見「墓塚式伯公」、「墳墓型伯公」等說法；然而因其與墳墓有著多種區別，包含碑石書寫內容、碑額、化胎形式、左右側配置、護牆欄樣式、雙獅擺設位置、景觀配置等等（詳表 1-2）⁴，故多有聲

³ 李萍（2015），地理資訊系統應用於內埔伯公與聚落變遷之研究（碩士論文），屏東縣：國立屏東科技大學客家文化產業研究所，頁 29-32。

⁴ 張二文（2002），美濃土地伯公信仰之研究（碩士論文），臺南市：國立臺南大學鄉土文化研究所，頁 87-88。

浪表示不應以「墓塚式伯公」、「墳墓式伯公」稱呼。雖有部分民眾認為應將其稱為「化胎式伯公」，然因許多伯公在新建廟體後仍保留化胎在廟宇後方，也許亦會有人將其作為化胎式伯公的一種。

在張二文（2002）的研究中，雖將此種形式稱為「露天祭壇式伯公」，但在建築學中更常使用「塚式伯公」一詞，故在本計畫中也採取「塚式伯公」，而劃為「塚式伯公」類別者須保留伯公碑石、化胎。



照 1-1 瀾濃庄里社真官伯公

資料來源：國家文化資產網，高雄市政府文化局。

表 1-2 塚式伯公與墳墓之外觀形式差異表

標記	塚式伯公形式	墳墓形式
碑石書寫內容	○○○福德正神香座位	世代姓氏顯考
碑額	掛有紅布條	放一疊金紙（於掃墓時更換）
化胎	三層八角形寶蓋	半橢圓中央隆起
左右側配置	葫蘆型、塔型金爐	左右設置后土，右側設圓柱狀金爐
護牆欄座腳	直角	圓弧狀
護牆欄座頂	桃型、螺形圓柱、六角柱	雙石獅
雙獅擺設位置	碑石前、天神香爐左右	護牆欄座頂

標記	塚式伯公形式	墳墓形式
景觀配置	社樹	無
出入口	拜壇兩側	拜壇兩次

資料來源：張二文（2002），美濃土地伯公信仰之研究（碩士論文），臺南市：國立臺南大學鄉土文化研究所，頁 88。

二、伯公類別

伯公根據其功能而有所區別，主要可以分成幾種，其中以「墾拓性質」、「農耕水源」、「庄界領域」、「交通要道」為最常見者⁵，以下分別敘述說明。

墾拓性質之伯公，多為客家先民初期開墾土地時所設立，開基伯公或開庄伯公即為此類之伯公，代表早期墾民藉由設立開基或開庄伯公以祈求內心之安定。而在開墾土地的過程中，先民可能會發現更適合居住的地點進而搬遷、聚集，因此通常開基或開庄伯公會位在距離現今聚落較遠之處，此部分也可以成為釐清一個聚落最初開墾地點的指標。⁶

農耕水源之伯公，主要任務為守護農作物及水源，例如：田心伯公、水圳伯公、埤頭伯公等等，多屬於此類別伯公。因客家族群十分注重風水形式，在風水中「水」亦代表著「財」，故一地若要有好的風水，其地點必須藏風聚氣，所謂的氣即為水，所以守住水口成為一件重要的事情。此外，在美濃地區可見到的「里社真官伯公」亦均位在水口處，而根據先前研究⁷可知里社真官位在水口的特點，應與客家族群移植原鄉信仰有關，在客家先民渡海來臺後，與伯公信仰文化混合，逐漸成為伯公文化中的一環。

具庄界領域性質之伯公，主要是各聚落為宣示界線、確保居民出入平安而設立。通常庄界伯公會隨著人口增加時而新設立，因此現今能藉由庄界伯公的位置判斷聚落發展的方向⁸。庄頭伯公、庄尾伯公、

⁵ 李萍（2015），地理資訊系統應用於內埔伯公與聚落變遷之研究（碩士論文），屏東縣：國立屏東科技大學客家文化產業研究所，頁 37-39。

⁶ 張二文（2002），美濃土地伯公信仰之研究（碩士論文），臺南市：國立臺南大學鄉土文化研究所，頁 62-64。

⁷ 洪馨蘭（2013），「社官」信仰在廣東蕉嶺與臺灣美濃的比較研究，《民俗曲藝》，83-130 頁。

⁸ 李萍（2015），地理資訊系統應用於內埔伯公與聚落變遷之研究（碩士論文），屏東縣：國立屏東科技大學客家文化產業研究所，頁 38。

東方伯公、西方伯公等等，皆屬於此性質伯公。

交通要道之伯公，大多設立於聚落間重要的對外道路、橋梁或渡口邊，以庇佑村民路途平安⁹，在美濃地區即有多座伯公分佈於各山徑中及渡口旁，如：「畚箕窩過山伯公」、「矮山仔巍山伯公」、「柚仔林橋頭伯公」等等¹⁰。

除了上述類別以外，尚有其他種類的伯公，例如避邪擋煞作用的伯公，其設置可能源自於居民在該區域及其周遭有感受到危險或畏懼之事物¹¹；或有具特殊事蹟而設立的伯公，如：美濃下庄的德勝伯公、龍肚的竹扶人壇，皆因庄民為了感念其庇護所設置。由此可見，各伯公因掌管不同之任務，而在聚落中有不一樣的社會意義。¹²

第七節、調查計畫

一、調查人員之招募及培訓

（一）招募過程

本計畫於 2024 年 5 到 6 月透過聯繫各大專院校之客家研究所、建築所、文資所等相關科系，以張貼海報和校園臉書等方式公開招募調查人員，目標招募 3 位大學或以上學歷且對文史工作有興趣者，擔任暑期文資調查員。開放招募後，表單一共有 6 位應徵者，皆是大學部學生。

6 月底經過書審與面試，篩選出 3 位擁有社會科學與文學背景之人選，分別為國立嘉義大學中國文學系、國立臺灣大學社會工作學系、國立東華大學社會學系的學生，互相補足古文解讀、田野經驗、長輩溝通的能力。

（二）培訓課程

培訓過程由閱讀研究文獻與社區拜訪著手，讓 3 位調查員擁有一

⁹ 李萍（2015），地理資訊系統應用於內埔伯公與聚落變遷之研究（碩士論文），屏東縣：國立屏東科技大學客家文化產業研究所，頁 39。

¹⁰ 樹德科技大學（2004），高雄縣縣定古蹟「瀾濃、龍肚、九芎林、東門樓真官伯公」調查研究與修復計畫，頁 49。

¹¹ 李萍（2015），地理資訊系統應用於內埔伯公與聚落變遷之研究（碩士論文），屏東縣：國立屏東科技大學客家文化產業研究所，頁 39。

¹² 張二文（2002），美濃土地伯公信仰之研究（碩士論文），臺南市：國立臺南大學鄉土文化研究所，頁 70-76。

定伯公文化的掌握度，及地方人士對調查員熟悉度，並於 7 月初安排由陽明交大客院博士候選人劉懷仁主導進行的田野方法培訓工作坊後，分別分配至美濃區、杉林區、六龜區及甲仙區進行實地踏查。田野調查的過程中亦建立通訊群組與安排不定期工作會議，由調查員填表、回報訪談之成果及所遇之困難，適當調整田野調查的內容。

調查員在進行 300 份調查表的過程中，先確定伯公所在地，再實地踏查，將同時記錄伯公史碑的歷史文獻、訪談伯公周遭之居民、拍照記錄伯公維護現況，盡可能收集一手資料。此外，亦藉由訪談過程，聚焦於伯公的文化代表性、土地使用權、伯公於地方上之文化意義、民眾對於伯公保存和管理維護之想法等。

（三）實際調查之限制

經現地勘察後，調查人員回報實際操作困難主要有三點：地點偏僻、沿革追溯不便、時間有限。

調查表完成的 300 份，以杉林區、六龜區及甲仙區為優先地區，三個地區過去並沒完整文獻可查，花費了許多時間去採訪里長與廟宇負責人，以此獲得伯位點位的資訊；然而有許多伯公點位，坐落於山區、產業道路上，並非騎車方便可抵達之地區。

調查人員執行時間集中在一個半月，現地勘察過程中以 GPS 定位、拍攝現況、描述紀錄為主，在勘察時如有遇到附近民眾，再加以進行訪談。現況中許多沿革碑文已隨時間變得模糊，加上時間所限，難以持續蹲點，訪談機會更是難上加難，導致現況調查之文字紀錄情形不如預期順利，且因多數伯公不曾被研究，故也難以事後透過其他文獻研究補齊相關歷史背景資料。

在執行調查的一個半月，更遇上凱米颱風，計畫中的右堆地區皆嚴重受災，里區長一律忙於救災與修復，難以撥出時間接受採訪；同時，三位調查人員中有兩位的機車泡水，花了一個多星期送修，令整體調查進度時程更加緊湊。

二、調查事項

根據本計畫之契約附件內容，田野調查時將調查各伯公之種類、名稱、別稱、篩選理由、土地所有權人及地籍、位置、基地現況（含其配置及周邊附屬設施）、歷史沿革及故事、構造物狀況、可改善方

案及文化資產登錄狀況。

而依照專家學者、期初及期中審查會議之討論，本計畫考量未來調查成果之深度，其調查表將另外新增委員會、管理單位、伯公生日及其祭祀相關活動等調查項目；同時亦將調查時所拍攝之現況照片放置於調查表之中，詳細表格內容可參照下表 1-3。

鑒於調查時間有限且現今高雄客家研究多集中在美濃地區，杉林、六龜及甲仙的客家文化則較不為人所知，故進行調查規劃時，即設定 300 份調查表中應先分別完成杉林區、六龜區及甲仙區內至少七成以上的伯公調查，待完成後再進行美濃地區的調查。

表 1-3 伯公文化資源調查表

伯公編號		踏查日期	年	月	日
伯公種類	<input type="checkbox"/> 廟宇式伯公 <input type="checkbox"/> 塚式伯公 <input type="checkbox"/> 石頭伯公 <input type="checkbox"/> 大樹伯公 <input type="checkbox"/> 福德亭 <input type="checkbox"/> 其他：				
伯公名稱					
伯公別稱					
伯公名稱 客語拼音					
代表圖像	請貼入一代表性照片				
篩選原因 (可複選)	<input type="checkbox"/> 具歷史、文化、藝術價值。 <input type="checkbox"/> 重要歷史事件或人物關係。 <input type="checkbox"/> 各時代表現地方營造技術流派特色者。 <input type="checkbox"/> 型制具稀少性，不易再現者。 <input type="checkbox"/> 具建築史上之意義。 <input type="checkbox"/> 具其他文化資產價值者。				
土地所有權人					
委員會 (管理單位)	<input type="checkbox"/> 無 <input type="checkbox"/> 有：				
座 落 位 置	地號				
	地址				
	經緯座標	E N	座向	坐 朝	
	地理條件	<input type="checkbox"/> 平地 <input type="checkbox"/> 坡地 <input type="checkbox"/> 聚落內 <input type="checkbox"/> 聚落外 <input type="checkbox"/> 其他_____			
	臨接道路	<input type="checkbox"/> 無 <input type="checkbox"/> 有： <input type="checkbox"/> 北側 <input type="checkbox"/> 東側 <input type="checkbox"/> 西側 <input type="checkbox"/> 南側			
	周邊構造物	<input type="checkbox"/> 無 <input type="checkbox"/> 涼亭 <input type="checkbox"/> 座椅 <input type="checkbox"/> 石碑 <input type="checkbox"/> 其他			

基地配置	附近地形地物	<input type="checkbox"/> 無 <input type="checkbox"/> 水圳 <input type="checkbox"/> 排水溝 <input type="checkbox"/> 大樹 <input type="checkbox"/> 五營 <input type="checkbox"/> 墓地 <input type="checkbox"/> 其他 _____		
	鄰近樹木	<input type="checkbox"/> 無 <input type="checkbox"/> 有：位置_____，樹種_____，樹齡_____		
周邊附屬設施	供桌	<input type="checkbox"/> 無 <input type="checkbox"/> 有（ <input type="checkbox"/> 內 <input type="checkbox"/> 外； <input type="checkbox"/> 高 <input type="checkbox"/> 低）		
	香爐（點香）	<input type="checkbox"/> 無 <input type="checkbox"/> 有	金爐（燒紙錢）	<input type="checkbox"/> 無 <input type="checkbox"/> 有
	前方	<input type="checkbox"/> 無 <input type="checkbox"/> 禾坪 <input type="checkbox"/> 拜亭 <input type="checkbox"/> 月池 <input type="checkbox"/> 其他 _____		
	側後方	<input type="checkbox"/> 無 <input type="checkbox"/> 化胎 <input type="checkbox"/> 圈背 <input type="checkbox"/> 擺手 <input type="checkbox"/> 風水樹 <input type="checkbox"/> 其他 _____		
環境現況描述				
沿革典故				
伯公生日				
祭祀活動時間				
祭祀活動補充說明				
對聯				
祭祀費用來源		<input type="checkbox"/> 夥房兄弟出資 <input type="checkbox"/> 個人出資 <input type="checkbox"/> 全庄募款 <input type="checkbox"/> 伯公會 <input type="checkbox"/> 其他 _____		
伯公原型		<input type="checkbox"/> 田土 <input type="checkbox"/> 樹木 <input type="checkbox"/> 石頭 <input type="checkbox"/> 碑碣 <input type="checkbox"/> 神偶 <input type="checkbox"/> 無（或神明榜）		
其他祭祀		<input type="checkbox"/> 伯婆 <input type="checkbox"/> 地基主 <input type="checkbox"/> 萬善公 <input type="checkbox"/> 其他 _____		
伯公構造物狀況說明		<input type="checkbox"/> 良好 <input type="checkbox"/> 尚可 <input type="checkbox"/> 局部破壞 <input type="checkbox"/> 嚴重破壞 <input type="checkbox"/> 待查		
伯公構造物特色描述				
改善方案				
影音紀錄		<input type="checkbox"/> 有 <input type="checkbox"/> 無		
文化資產登錄狀況		<input type="checkbox"/> 已登錄 <input type="checkbox"/> 登錄中 <input type="checkbox"/> 未登錄有意願 <input type="checkbox"/> 未登錄無意願 <input type="checkbox"/> 未登錄（尚未找到所有人並了解其意願）		

高雄市伯公遍路研究總結報告

備註		
圖片說明		
說明	說明	說明

資料來源：本計畫製表。

第二章、美濃區伯公調查成果

第一節、美濃族群及聚落發展脈絡

檢視 1920 年（大正 9 年）街庄範圍，美濃區主要有 6 個街庄，包含美濃庄、龍肚庄、竹頭角庄、中壇庄、金瓜寮庄與吉洋庄，以下分別敘述各庄之發展沿革。

一、美濃庄

美濃庄在 1920 年（大正 9 年）街庄社名改正前稱為「瀾濃庄」，為美濃地區中最早發展的聚落。1736 年（乾隆元年）居住於武洛庄（今屏東縣里港鄉茄苳村）的右堆總理林豐山、副總理林桂山兄弟基於武洛庄地區的環境及閩客對立情形，認為不適合長期發展，因此率領 40 餘位鄉親從土庫（位於今屏東縣里港鄉）、手巾寮（位於今高雄市旗山區）、牛埔（位於今高雄市美濃區）等閩南聚落，進入靈山、月光山、雙峰山山麓開墾，建立開基伯公於靈山下。經過數年開墾，逐漸出現美濃地區最早的聚落—瀾濃庄；而後因向外墾拓，陸續出現埤頭下、柚仔林庄等聚落。¹³

二、龍肚庄

客家人於龍肚庄的開墾可以追溯於 1737 年（乾隆 2 年），由徐百清、徐百洋兄弟帶領眾人到龍肚地區墾拓，然而起初並非居住於現今龍肚聚落的範圍內，而是位在更北邊的「北上塘」。在北上塘墾拓後，村民逐漸發現西南邊有一龍壇為來往南方交通的阻礙，也經常造成田地遭遇水患。為此，村民截斷龍山、將水向西方宣洩以解決該問題，同時將該區域開闢為水稻田，也陸續從北上塘遷居於此地，逐漸在現今的位置形成龍肚聚落，並在龍山山下建立開庄伯公。¹⁴

三、竹頭角庄

竹頭角庄主要包含 2 個聚落：竹頭角和九芎林，該二聚落為 1738

¹³ 樹德科技大學（2004），高雄縣縣定古蹟「瀾濃、龍肚、九芎林、東門樓真官伯公」調查研究與修復計畫，頁 16。

¹⁴ 樹德科技大學（2004），高雄縣縣定古蹟「瀾濃、龍肚、九芎林、東門樓真官伯公」調查研究與修復計畫，頁 17-18。

年(乾隆 3 年)由劉玉衡率領約 150 人,沿著羌仔寮溪、瀾濃溪往北,在瀾濃庄東北側分別建立竹頭角與九芎林二庄。根據先前研究可知,竹頭角起初並非在現今位置建庄,位於靠近雙溪水源地的大埤頭才是最一開始的聚落位置,因此在大埤頭處設有竹頭角庄的開基伯公。¹⁵

而大埤頭附近可農耕的田地不多、土質較差,村民便決定遷移至大埤頭西南方(雙溪下游處),並在此處建立開庄伯公;然而雙溪經常因為下雨而淹水,不僅影響農作物也危害村民的安全。村民遲遲無法解決問題,而經開庄伯公指示後村民改往羌仔寮溪河岸兩旁遷居。為了感念開庄伯公,竹頭角村民雖已搬遷至羌仔寮溪河畔,其農地仍以開庄伯公周遭的土地為主。¹⁶

四、中壇庄及金瓜寮庄

中壇庄和金瓜寮庄由於主要為同一宗族所墾拓,因此二庄於此項下共同論述。1748 年(乾隆 13 年)瀾濃庄的李九禮(又稱李加禮)和劉達峰帶領部分族人到中壇庄一帶墾拓,開墾有成且亦積極向外開拓附近土地,因此東西兩側陸續出現同樣由劉氏宗族所建立的聚落,如上竹圍、下竹圍。到了 1862 年(同治 1 年)劉氏家族的劉芹貴又帶領 8 位族人入墾金瓜寮附近土地,由於當時金瓜寮區域尚無人煙且土地廣大,因此不只有中壇地區的人口移入,亦有瀾濃和龍肚的人遷居至此,但劉氏宗親仍是人口最眾多者,故在中潭、金瓜寮區域有「劉半庄」一稱。¹⁷

五、吉洋庄

清代時期人群主要聚居於瀾濃、龍肚、竹頭角、九芎林、中壇等區域,因中壇和龍肚以南的區域多為石礫地,除了難以耕作以外,夏季時亦經常氾濫且多有原住民出沒。而吉洋地區即位在此區域內,直到日治時期日本政府為了進行產業拓殖,才在吉洋一帶進行計畫性的開墾與移民計畫。¹⁸

¹⁵ 樹德科技大學(2004),高雄縣縣定古蹟「瀾濃、龍肚、九芎林、東門樓真官伯公」調查研究與修復計畫,頁 19。

¹⁶ 樹德科技大學(2004),高雄縣縣定古蹟「瀾濃、龍肚、九芎林、東門樓真官伯公」調查研究與修復計畫,頁 20。

¹⁷ 樹德科技大學(2004),高雄縣縣定古蹟「瀾濃、龍肚、九芎林、東門樓真官伯公」調查研究與修復計畫,頁 21-22。

¹⁸ 樹德科技大學(2004),高雄縣縣定古蹟「瀾濃、龍肚、九芎林、東門樓真

1909 年（明治 42 年）日本人愛久澤直哉向臺灣總督府申請開墾「南隆農場」，以種植稻作、甘蔗為主。整個吉洋庄皆位在南隆農場之中，同時部分的龍肚、中壇和金瓜寮亦屬於南隆農場範圍。而為了補足農場人力的需求，開始吸引桃竹苗地區的客家人前來發展，因此南隆農場（吉洋庄和周遭區域）逐漸出現北部客家族群。¹⁹

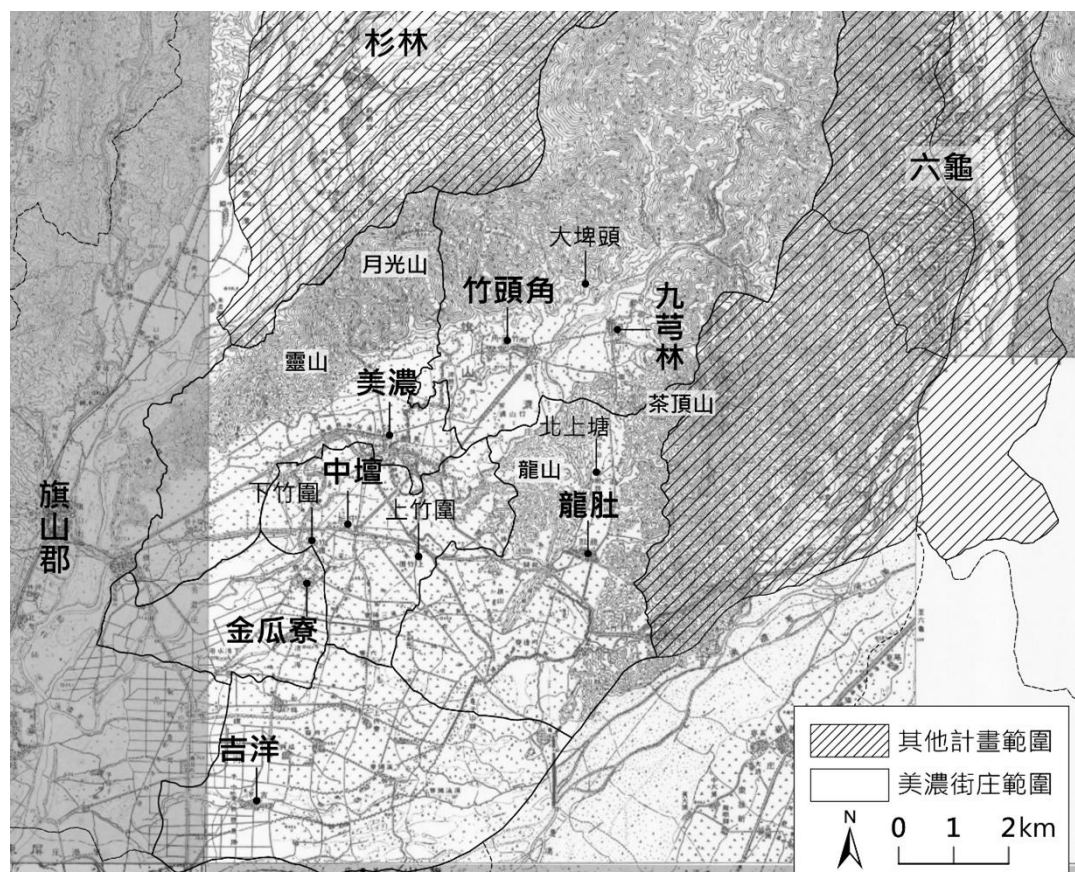


圖 2-1 美濃主要聚落分布示意圖

備註：本計畫繪製。

資料來源 1：底圖來自中央研究院臺灣百年歷史地圖，〈日治五萬分之一地形圖（陸地測量部）〉（1924 年）

資料來源 2：街庄範圍為 1920 年（大正 9 年）街庄改制後之範圍，資料來自中央研究院人文社會中心 GIS 專題中心「日治時期臺灣行政區域沿革」。

官伯公」調查研究與修復計畫，頁 22。

¹⁹ 張二文（2016），美濃南隆農場的開發與輔天五穀宮之研究，105 年行政院客家委員會獎助客家學術研究，頁 3、5。

第二節、美濃伯公分布及特色

一、調查總結

經盤點檢視，可大概了解美濃區伯公數量尚有約 377 座，而本次調查表紀錄其中的 125 座（詳附錄八）。由於美濃伯公多有學者進行研究，具有文字紀錄者較其他三區多，因此可知部分伯公的歷史背景。而根據設立年代，有 18 座伯公已有百年以上歷史，3 座為 80 年以上，80 年和百年以上歷史者佔本次調查的 16.8%，與其他地區相比之下比例較高。

若觀察本次調查的伯公點位分布及 1920 年代歷史地圖，可以發現在位於聚落外的伯公多散布於田間或水源旁，可見許多伯公的任務主要與農耕順利、收成豐碩有關；至於聚落內的伯公，以美濃庄為例，伯公則多設立於主要的道路上。

表 2-1 美濃 80 年以上歷史之伯公編號表

建設年代	調查編號	數量(座)	合計(座)
80年以上	M031	1	3
	M034	1	
	M058	1	
百年以上	M003	1	18
	M004	1	
	M016	1	
	M017	1	
	M018	1	
	M019	1	
	M021	1	
	M024	1	
	M035	1	
	M047	1	
	M054	1	
	M062	1	
	M063	1	
	M080	1	
	M094	1	
M095	1		
M097	1		

建設年代	調查編號	數量(座)	合計(座)
	M102	1	

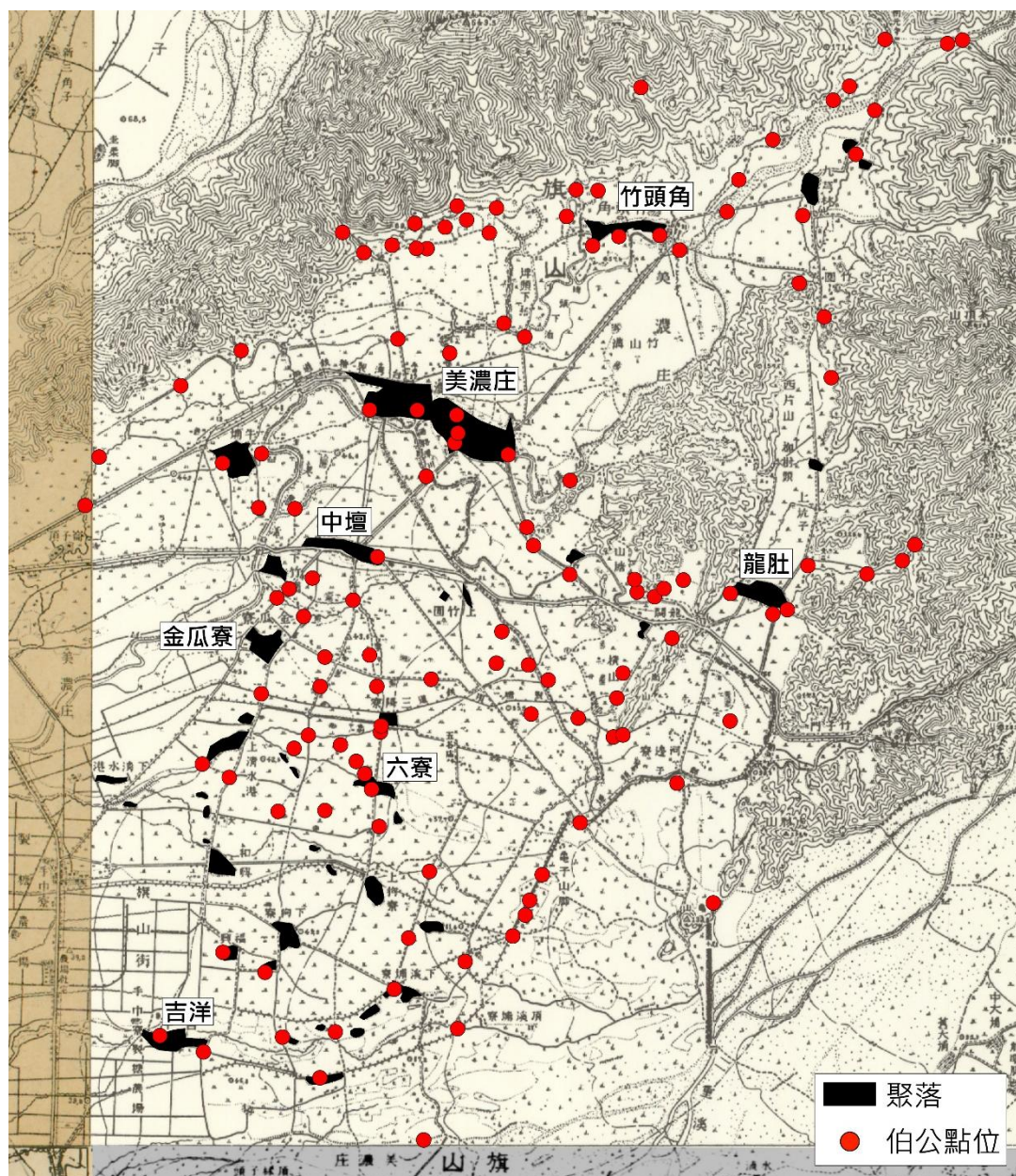


圖 2-2 美濃伯公分布與各聚落地理關係示意圖

資料來源：底圖來自中央研究院臺灣百年歷史地圖，〈日治五萬分之一地形圖（陸地測量部）〉（1924年）。

從文獻探討及回顧先前伯公之相關研究可知，塚式伯公為極具特色的右堆地區客家伯公形式，而美濃亦一直保存著較多數的塚式伯公，在 2008 年時還存有 43 座，約佔當時美濃伯公數量的 1/8 (12.5%)²⁰；

²⁰ 溫志維（2008），渡海客家文化の研究—台灣南部・美濃鎮の「伯公」を事例に（博士論文），大阪：大阪芸術大学大学院芸術研究科，頁 10。

在本次調查中，塚式伯公總計 12 座，約佔本次調查中的 9.6%，其他則多是已建蓋成廟宇式的伯公。

表 2-2 美濃伯公種類調查成果表

伯公種類	位置	合計
塚式伯公	中圳里	4
	合和里	2
	東門里	1
	祿興里	1
	福安里	1
	廣林里	2
	龍山里	1
塚式伯公 合計		12
廟宇式伯公	中圳里	9
	中壇里	2
	合和里	9
	吉和里	2
	吉東里	7
	吉洋里	8
	東門里	1
	泰安里	2
	清水里	11
	獅山里	4
	祿興里	8
	福安里	5
	廣林里	7
	廣德里	1
	德興里	7
	興隆里	9
	龍山里	8
	龍肚里	6
瀾濃里	5	
廟宇式伯公 合計		111
福德亭	福安里	1
	龍肚里	1
福德亭 合計		2
總計		125

資料來源：本計畫彙整。

塚式伯公包含上橫溝福德正神(M007)、美濃庄頭伯公(M021)、過路潭福德正神(M022)、福神祠(M036)、美濃開基伯公(M063)、福德正神(M064、M079、M105、M113)、黃屋塘福德正神(M077)、龍山伯公(M089)及大番槎福德正神(M111)，其中僅美濃庄頭伯公和開基伯公的形式又與其他伯公不相同，如化胎處是以卵石鋪成而非使用水泥；其他伯公則多經改建，雖仍供奉碑石、型制保持風水樣態，但卻早已更替為現代常見的材料，有水泥或磨石子者。

另外，也有部分伯公在改建後仍保留塚式型制，如德勝公爺祠(M062)在建蓋廟體後依舊祭祀碑石，並保留化胎及七層寶蓋，在祠後另外設有戶外的化胎；田中福德祠(M085)為一座落於田間的小伯公祠，祭拜福德正神香座位石碑，石碑後方有三層寶蓋，周圍雖雜草叢生，但後方土堆明顯較高，推測應為伯公的化胎，在石碑上方以水泥建造可遮風避雨的小祠建築，無法推斷係伯公設立之初即同步打造或是後期才加蓋。雙峯福神祠(M036)及玉敕山神土地公(M091)則是在保留化胎形制與石碑的同時，亦打造伯公神像，因此在石碑及神像前均設有祭祀香爐。



照 2-1 上橫溝福德正神



照 2-2 美濃庄頭伯公



照 2-3 過路潭福德正神



照 2-4 福神祠



照 2-5 美濃開基伯公



照 2-6 福德正神 (M064)



照 2-7 黃屋塘福德正神



照 2-8 福德正神 (M079)



照 2-9 龍山伯公



照 2-10 福德正神 (M105)



照 2-11 大番様福德正神




照 2-12 福德正神 (M113)



照 2-13 德勝公爺神祠



照 2-14 田中福德祠



照 2-15 雙峯福神祠



照 2-16 玉敕山神土地公

總結美濃區調查的結果，改建為廟宇式伯公的構造物狀況大多良好、環境亦整潔舒適。比較需要注意的地方在於部分伯公附近樹根侵害建築及附屬設施等問題，如伯公溝伯公（M080）後方社樹樹根已破壞設置於伯公旁邊的水泥階梯（照 2-17），以及田尾福德祠（M114）化胎處亦有遭樹根破壞的潛在問題（照 2-18）；另外，田中福德祠（M085）則須注意廟體倒塌問題，從照 2-19 中可見廟體上方（正脊處）已有大面積裂縫，若不進行相關維護，其建築將倒塌，並可能進一步造成下方的伯公石碑和寶蓋損壞。

至於墓塚式伯公則大多維護良好，須小心之處同樣與樹根侵害問題有關，如美濃庄頭伯公（M021）及開基伯公（M063）；而福德祠（M064）於調查時看到其化胎處多有裂痕，可能為地震等因素造成，若要了解其損害原因及修復方法則須進一步調查。



照 2-17 伯公溝伯公社樹破壞附屬設施狀況



照 2-18 田尾福德祠化胎與風水樹狀況



照 2-19 田中福德祠側面照

說明：建築上方已裂開



照 2-20 福德祠 (M064) 化胎處裂痕

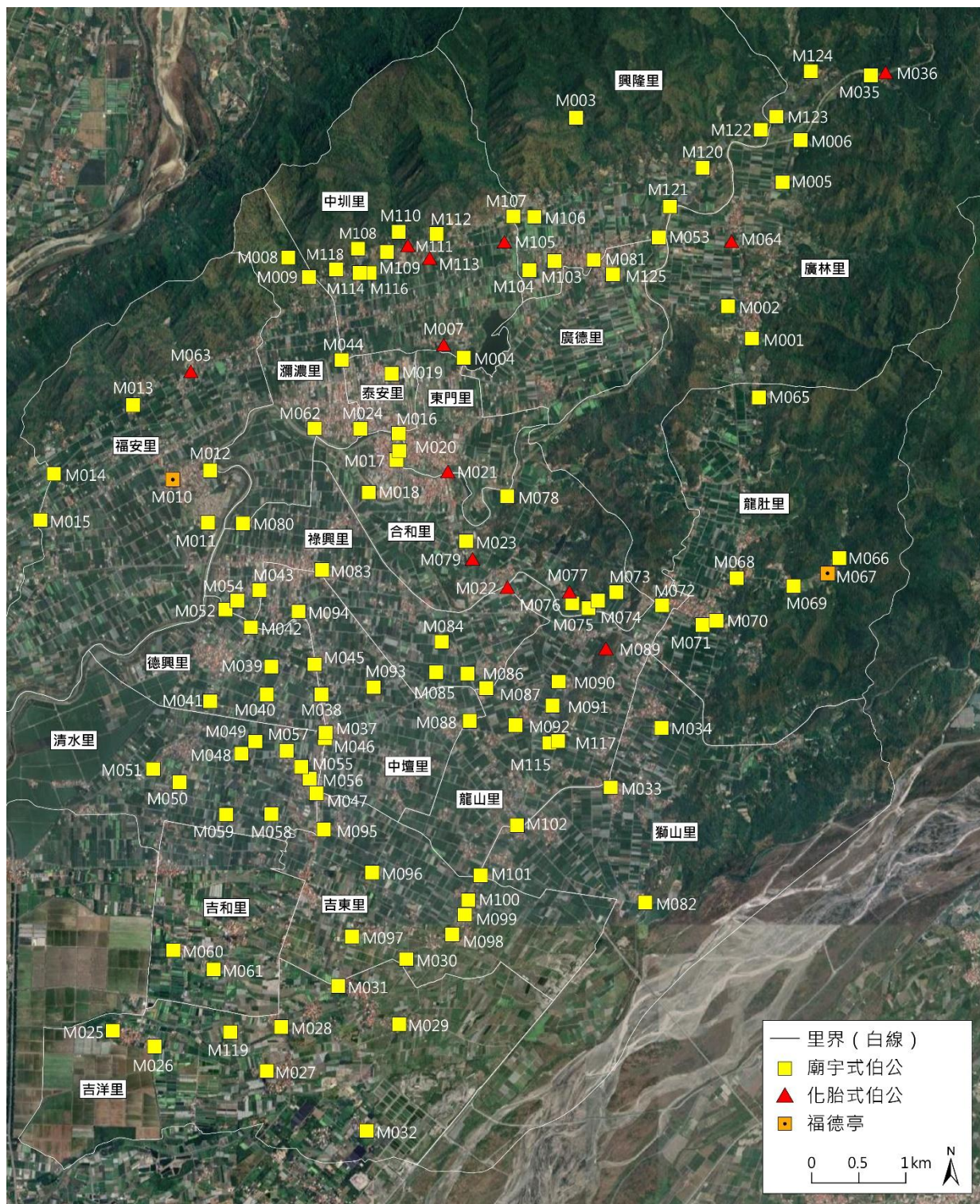


圖 2-3 美濃伯公種類分布圖

資料來源：本計畫繪製。

二、美濃區伯公祭祀活動

伯公為客家族群的重要信仰，各伯公的建立代表著客家先民拓墾土地的歷史，尤其開基伯公更具有奠基聚落的重要性。而美濃人對伯公的重視程度如同對待家族祖先，在祭祀祖先前會先到附近的伯公上香奉茶²¹。除了日常的伯公祭祀以外，尚有「新年福」、「滿年福」及「伯公生日」等祭祀活動，以下整理先前研究之內容，說明上述幾項祭祀活動之概要內容。

1. 新年福及滿年福

新年福亦稱「做福」，為居民祈求上天保佑該年的平安及豐收，而集結聚落內伯公一同祭拜的活動，通常於正月十五日前後舉行。新年福前居民會先奉請境內的各伯公至信仰中心入座，到了正月十五日當天，以全豬、全羊及三牲禮祭祀天公及伯公，此謂「還神（完神）」，具有答謝神明這一整年的庇佑之意，在新年福後的隔日中午，於聚落內的一地舉行宴席「吃福」。而從新年福的儀式、祭祀疏文的內容中，多能看到客家人祈求新年豐收及平安的想法，故新年福亦深具「春祈」的意義。²²

而滿年福又作「完福（還福）」，通常舉行在農曆十一月秋收後，主要目的為感謝土地諸神的庇佑，因此也稱為「冬成福」，具秋報意涵。與新年福最大的不同主要在於，滿年福當日會先「渡孤」，即普渡孤魂野鬼，居民在空地擺放桌子及祭品進行祭拜。渡孤結束後才會舉行滿年福的祭祀活動，而祭祀方式和新年福大致相同，同樣奉請各伯公至信仰中心安座，儀式完成後再將各伯公送回原地，並在活動結束後宴客吃福²³。

2. 伯公生日

農曆二月二日和八月二日為伯公生日，大部分的聚落會選擇其中一日作為祭典。當天各家會自行準備三牲至伯公前祭拜，若家中有孩

21 張二文（2002），美濃土地伯公信仰之研究（碩士論文），臺南市，國立臺南大學鄉土文化研究所，頁 105。

22 張二文（2002），美濃土地伯公信仰之研究（碩士論文），臺南市：國立臺南大學鄉土文化研究所，頁 108-113。

23 張二文（2002），美濃土地伯公信仰之研究（碩士論文），臺南市：國立臺南大學鄉土文化研究所，頁 116-117。

童為伯公義子，亦會在伯公生日時準備三牲水果祭拜，以表對伯公的敬意與感謝²⁴。雖然在先前研究²⁵中曾提到，部分六堆客家地區（如中堆竹田的幾個聚落）會在伯公生日時同時舉行做福，但對於老一輩的客家人來說，新年福、滿年福及伯公生日屬於不同的祭祀活動。

3.祭祀圈

伯公對客家族群來說雖是日常生活的一部份，但每座伯公仍有其特定的祭祀範圍，通常是鄰近於伯公的各家戶，其周遭居民在每日早晚會到伯公前祭拜和打掃。然而從新年福、滿年福的祭祀狀況來看，各聚落間的伯公祭祀圈應多有重複，因此近年來各聚落經協調後，錯開彼此舉行祭典的時間。由上可知，在日常祭拜時，伯公的祭祀範圍應以附近居民為主，但在聚落間的實際祭祀圈卻沒有如此明確的界線。

26

²⁴ 張二文（2002），美濃土地伯公信仰之研究（碩士論文），臺南市：國立臺南大學鄉土文化研究所，頁 105-106、113。

²⁵ 賴旭貞（2008），春祈秋報—客家六堆的做福與完福祭祀之研究，臺北市：行政院客家委員會，頁 34。

²⁶ 張二文（2002），美濃土地伯公信仰之研究（碩士論文），臺南市：國立臺南大學鄉土文化研究所，頁 105、118-119。

第三章、杉林區伯公調查成果

第一節、杉林族群及聚落發展脈絡

杉林區在清代時期稱為「楠梓仙」，最早期多有大武壠社的平埔族及鄒族出沒於此地區，到了乾隆年間客家族群逐漸出現。從先前研究²⁷可知杉林區中的部分客家人應於 1739 年（乾隆 4 年）自美濃地區的竹頭角、九芎林聚落，翻越月光山到杉林的新庄居住；而另一部分客家族群則應在 1738 年（乾隆 3 年）從原鄉直接落腳於杉林：「吾族祖籍廣東梅縣白渡堡南山戶十八世祖子盛公於乾隆三年渡台入墾杉林篳路藍縷披荊斬棘撫育十子歷盡艱辛苦澀不言而諭樂相公以降派下春福富福二公下啟夢仲乾文諸公擇居現祖祠吉地開堂一脈綿延成蔭祖德地靈人傑迄今歷八世二百餘年…」²⁸。

日治時期杉林區內共有 5 個庄，由南至北分別為：月眉庄、新庄、十張犁庄、山杉林庄及茄苳湖庄，其中客家族群主要位在月眉庄及新庄，也就是現今行政區域的月美里、月眉里、上平里及新庄里之中。而各聚落之地名可參考表 3-1，依照聚落地名，杉林區內應共有 22 個客家聚落，其中新庄為各文獻史料所指出之客家族群最初開墾處。²⁹

表 3-1 杉林區客家聚落地名表

日治時期街庄名	今行政區域	客家聚落地名
新庄	新庄里	隘丁寮、磚仔寮、新庄、小份尾、樹乳寮
月眉庄	上平里	大坑、湖底、南河、崁頂
	月眉里	月眉庄、荊仔寮、紀念碑、合新庄、新象寮、內寮
	月美里	荊桐坑、鳥仔坑、新開庄、大坪、下寮、寨仔腳、判產厝

資料來源：彙整自 鍾敏鈺（2009），邊陲聚焦：高雄縣杉林鄉客家聚落之發展與變遷（碩士論文），頁 2-3。

²⁷ 李允斐（2007），右堆客家聚落空間構成之研究—以楠梓仙與新民庄為例，頁 1。

²⁸ 鍾敏鈺（2009），邊陲聚焦：高雄縣杉林鄉客家聚落之發展與變遷（碩士論文），高雄市：國立高雄師範大學客家文化研究所，頁 1-17。

²⁹ 鍾敏鈺（2009），邊陲聚焦：高雄縣杉林鄉客家聚落之發展與變遷（碩士論文），高雄市：國立高雄師範大學客家文化研究所，頁 2-1 至 2-7。

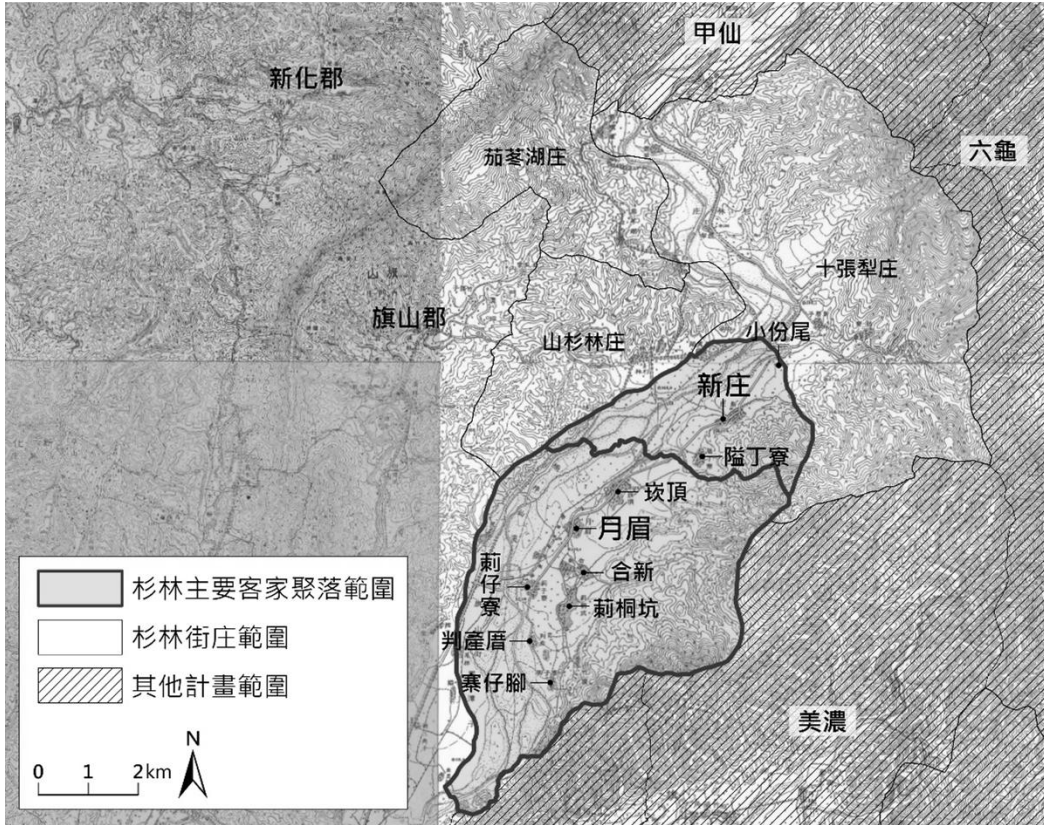


圖 3-1 杉林區客家聚落範圍示意圖

備註：本計畫繪製。

資料來源 1：底圖來自中央研究院臺灣百年歷史地圖，〈日治五萬分之一地形圖（陸地測量部）〉（1924 年）

資料來源 2：街庄範圍為 1920 年（大正 9 年）街庄改制後之範圍，資料來自中央研究院人文社會中心 GIS 專題中心「日治時期臺灣行政區域沿革」。

第二節、杉林伯公分布及特色

一、調查總結

杉林區內伯公數量達 97 座，本次進行其中 76 座的調查。檢視伯公分佈區域，可知杉林區的伯公主要集中在早期杉林的客家地區，即月眉庄（今上平里、大愛里、月眉里及月美里）和新庄（今新庄里）。其分布性質與美濃相似，聚落外的伯公多分布於農耕水源處；另外在山腳處或山谷間亦有設立伯公，而這些伯公的任務則應與守護交通要道有關，主要祈求當地居民往來平安。越往杉林區的北邊，伯公的分布則以主要道路旁為主，且因數量較少，無法明顯辨識分布的特性。

雖然在本次調查中，杉林區的塚式伯公數量稀少，但根據田調訪

談所紀錄，76 座伯公中有 11 座具有 60 年以上歷史，其中 7 座為百年以上的伯公，因此可知杉林區內還有為數不少的歷史悠久伯公。然而較為可惜的是，在田調過程中所訪談的居民大多依照童年記憶或長輩口耳相傳提供伯公資訊，因此所獲得的訊息較為片段且無法過於深入。

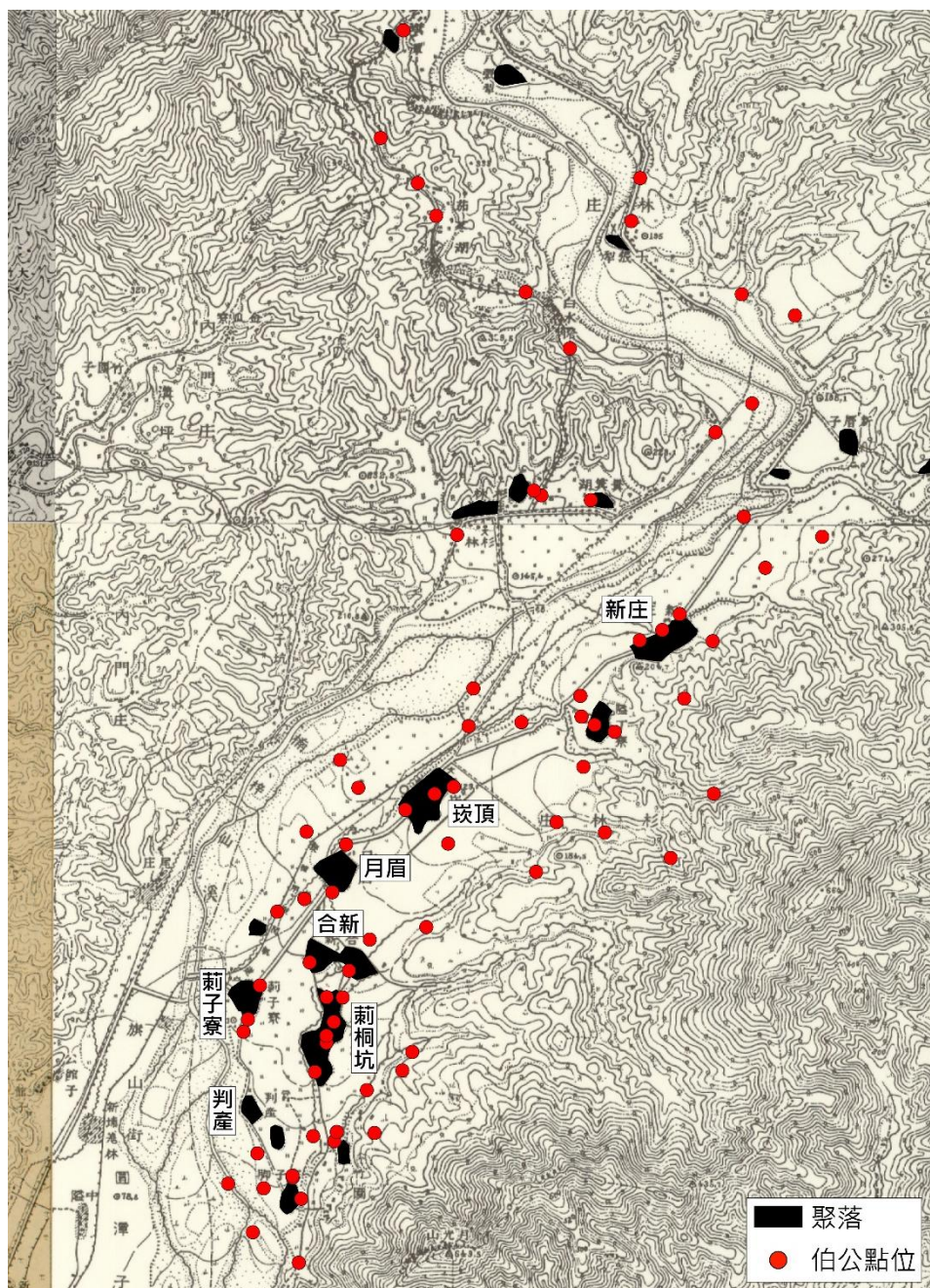


圖 3-2 杉林伯公分布與各聚落地理關係示意圖

資料來源：底圖來自中央研究院臺灣百年歷史地圖，〈日治五萬分之一地形圖（陸地測量部）〉（1924年）。

表 3-2 杉林 60 年以上歷史之伯公編號表

建設年代	調查編號	數量 (座)	合計 (座)
60年以上	S041	1	1
70年以上	S012	1	1
80年以上	S021	1	2
	S062	1	
百年以上	S001	1	7
	S005	1	
	S010	1	
	S011	1	
	S025	1	
	S037	1	
	S072	1	

種類上仍以廟宇式伯公為主，同時亦存在少數的塚式伯公 (S063)。塚式伯公 (S063) 為合興庄福德正神，位在月眉黃家伙房的西側，黃家伙房建築群為伯公的化胎，前方有半月池，是本次調查中唯一有半月池者；為免伯公風吹雨淋，建有神龕，神龕兩側保留擺手，因此整體形式仍歸類為塚式伯公。而在本次田野調查結後，偶遇杉林月眉的在地居民陳龍峯先生，陳先生告知杉林區位在平地的伯公多於近幾年從塚式改建為廟宇式，若要尋找塚式伯公，倒茄苳一帶應尚有許多伯公保留傳統樣態，但該處伯公大多需要有在地居民帶領，否則外地者難以尋到伯公蹤跡；因本案期程緊湊，無法實際踏查，僅能先以文字紀錄。



照 3-1 合興庄福德正神



照 3-2 合興庄福德正神前方半月池

在調查後，檢視杉林區伯公最大的特色應在於「伯婆/土地婆」上，調查的 76 座伯公中，即有 7 座祭祀伯婆（佔杉林區的 9.2%）³⁰，其中 2 座僅祭祀伯婆，分別是新庄土地婆（S001）及新象寮伯婆正神（S038），其他五座則與伯公同祀（杉邑福德正神 S004、灣庄福德祠 S007、老象寮土地婆/伯公祠 S062、福德祠 S065 及火山福德祠 S066）。

另外，板產屋板田福德祠（S021）亦屬於較為特別的伯公，該神像為站立拄拐杖的伯公，與一般坐姿伯公不同，而這和板田伯公的背景故事有關（詳附錄六杉林-42 頁），當地居民亦曾擲筊詢問伯公是否要將其改為坐姿，但伯公不願意，因此站姿伯公成為板田地區的特色之一。

表 3-3 杉林區伯公調查分布區域列表

位置	日治時期街庄	伯公數量（座）	調查數量（座）
上平里	月眉庄	13	12
大愛里		3	3
月眉里		12	12
月美里		19	19
木梓里	茄苳湖庄	6	5
杉林里	山杉林庄	9	7
集來里	十張犁庄	17	5
新庄里	新庄	18	13
總計		97	76

資料來源：本計畫製表。

表 3-4 杉林伯公種類調查成果表

伯公種類	位置	數量（座）
塚式伯公	月眉里	1
廟宇式伯公	上平里	12
	大愛里	3
	月眉里	11
	月美里	19
	木梓里	5
	杉林里	7
	集來里	5
	新庄里	13

³⁰ 本次調查成果中，美濃區計有 3 處同祀伯婆（美濃區的 2.4%），六龜區有 4 處（六龜區的 5.8%），甲仙區僅 1 座（甲仙區的 3.1%）。

伯公種類	位置	數量(座)
廟宇式伯公 合計		75
總計		76

資料來源：本計畫製表。



照 3-3 新庄土地婆 (S001)



照 3-4 新象寮伯婆正神 (S038)



照 3-5 杉邑福德正神



照 3-6 灣庄福德祠



照 3-7 老象寮土地婆/伯公祠



照 3-8 火山福德祠伯婆神像



照 3-9 站姿板田伯公

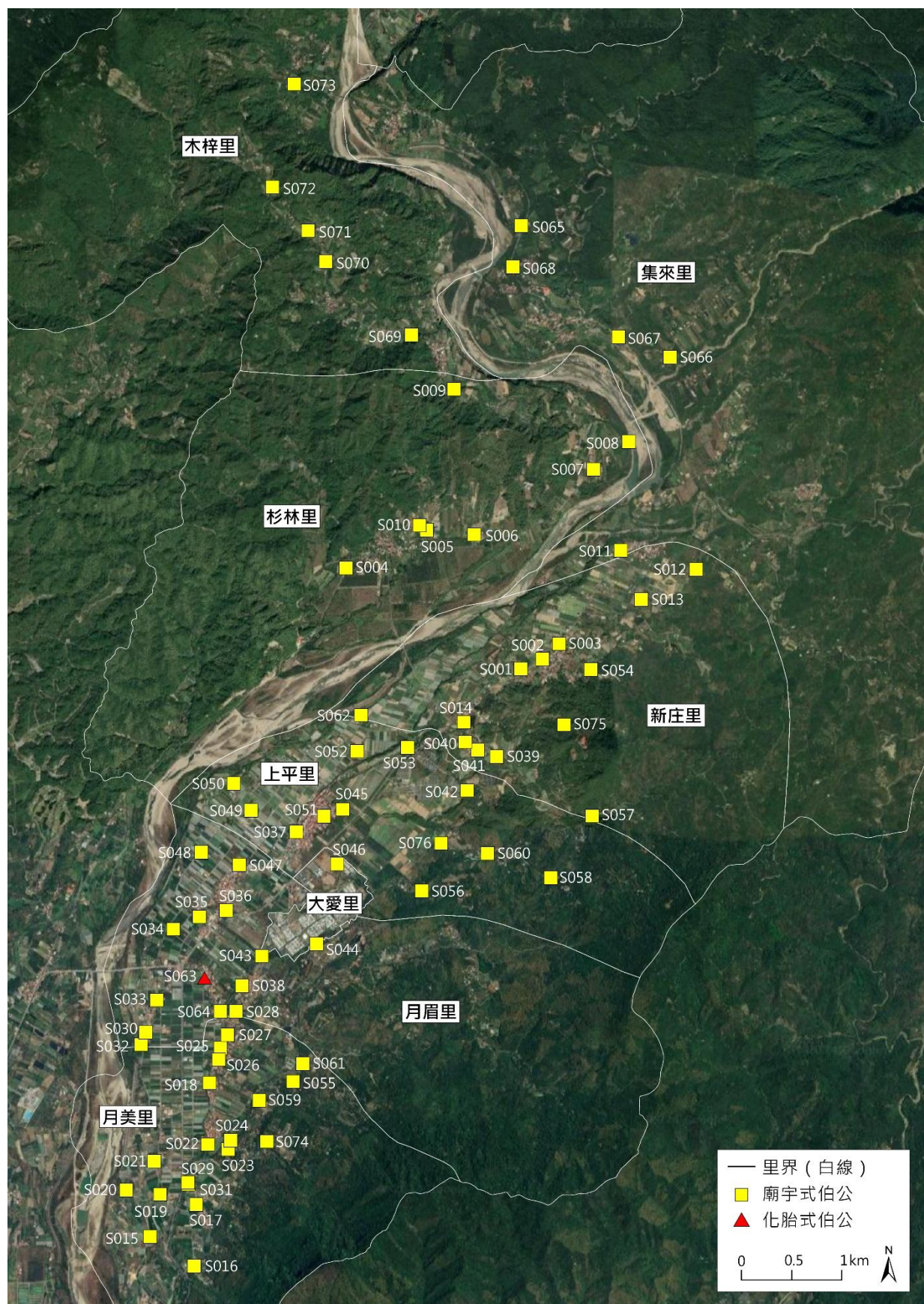


圖 3-3 杉林伯公種類分布圖

資料來源：本計畫繪製。

二、杉林區伯公祭祀活動

杉林區伯公的做福文化並非使用臨時搭建的「福廠」，而是將各伯公奉請至大宮廟中共同作客。在本次調查中訪談了荊仔寮公明宮邱俊英副主委，根據邱副主委所述，可以得知在地伯公做福的儀式，以下紀錄相關內容：

公明宮於 1936 年創立，主祀天上聖母，同時供奉地藏王菩薩、關帝聖君與荊仔寮開基、溶樹³¹、鐵路福德正神，自光復起便開始舉辦伯公的祈福和完福祭典。辦完福（冬尾福）時，公明宮會奉請區域的 33 座伯公（表 3-5）到廟裡作客，檢視奉請名單，可以發現其範圍大致涵蓋早期的寨仔腳、判產、荊桐坑、荊仔寮及合新等聚落（圖 3-4）。

表 3-5 公明宮完福奉請伯公作客名單表

坂產屋福德正神	寨仔腳福德正神	下寮福德正神
南山橋福德正神	上寮福德正神	下竹圍福德正神
下六甲福德正神	新開庄福德正神	上竹圍福德正神
東光寮福德正神	大坪福德正神	公館福德正神
鳥仔坑福德正神	大坑福德正神	粗坑福德正神
仙人路福德正神	荊桐坑庄尾福德正神	荊桐坑庄中福德正神
荊桐坑開基福德正神	荊桐坑光復福德正神	新象寮石頭福德正神
新象寮福德正神	新象寮伯婆福德正神	合興庄福德正神
大樹下福德正神	上平糧碑福德正神	月眉橋福德正神
三文樹福德正神	荊仔寮庄頭福德正神	荊仔寮庄尾福德正神
荊仔寮鐵路福德正神	荊仔寮開基福德正神	荊仔寮溶樹福德正神

資料來源：本計畫訪談邱俊英副主委後彙整。

³¹ 因香座石碑上篆刻「溶樹」，故亦使用「溶樹」而非「榕樹」。

在完福的祭祀儀式上仍保留右堆客庄敬天祭神的「五湖四海」傳統拜法，請神祭拜天公的祭壇分上、中、下三界：上界祭拜玉皇大帝，中界祭拜觀世音菩薩，下界祭拜「下圳水」三山國王、威武將軍和庄內、鄰庄共三十三位土地伯公的香位，「下圳水」指的是上平糧埤所流經的範圍。上、中、下界供桌上的供品內容和擺設位置大致相同，明顯的差異在於上、中界「五湖四海」是齋食，下界「五湖四海」則是葷食。在請神祭拜天公結束後，會轉壇以三獻禮祭拜公明宮正殿內眾神，此時祭壇下界的葷食五湖四海會移往正殿外的供桌上。

公明宮「五湖四海」供品的組成是以內有五個碗為「五湖」，外有四個盤為「四海」，總共九道菜色，以中心向外擺設成花狀 X 形。齋食是由庄中婦女在祭典當天下午於廟裡的廚房一同準備，葷食則是請隔天中午負責登席料理的餐廳烹煮。上、中界的齋食五湖四海，「五湖」是豆腐兩碗（一大塊、小塊）、炸冬粉、花生、炸蔬菜丸；「四海」是四盤炸蔬菜。下界的葷食五湖四海，「五湖」是全雞、大封、小封、豬肝、肉丸各一碗；「四海」是四盤客家小炒。

在公明宮的完福祭祀活動中，首先登場的是「奉請伯公」。午飯後，緣首們陸續前往公明宮，從倉庫取出伯公大轎，其他大鼓、鑼、鈸、香爐亦一一從倉庫請上車。下午由堂主、副堂主帶領三車人馬，鑼鼓喧天前往庄內及鄰庄 33 座福德祠「奉請伯公」到公明宮過新年，並且待明年正月初九「祈福」後再將伯公送回。

每到一處伯公祠，由堂主、副堂主持香和竹片製的神牌進行拜請伯公，並由金香組的緣首進行燒金、燃放鞭炮，再將竹片做的伯公神牌（當地或稱「伯公牌」），插入迎伯公大轎內的香爐座中，除境內伯公加上鄰近庄伯公共 33 座伯公，由荊仔寮經由板產庄到荊桐坑，逐一拜請回公明宮參與冬尾福和過新年。



圖 3-4 公明宮完福祭典奉請伯公位置分布示意圖

資料來源：本計畫繪製。

第四章、六龜區伯公調查成果

第一節、六龜族群及聚落發展脈絡

六龜區的客家族群主要集中在現今的新興里、新威里和新寮里內，而各聚落的開庄年代有幾種說法：學者石萬壽認為 1738 年（乾隆 3 年）由邱、楊、梁、賴等 18 姓氏宗族墾拓新庄，而後分別建立六龜區之新威及新寮庄、屏東高樹鄉之大浦寮和菜寮；或有《美濃鎮誌》中記載 1740 年（乾隆 5 年）時原居住於龍肚之客家族群翻過茶頂山，至新寮地區開墾等等。較能肯定的，應只有在日治時期所進行的戶口調查，其結果顯示客家族群主要聚集於當時六龜里的新威庄（即今新興里、新威里和新寮里）內。³²

由於 1900 年代後，臺灣樟腦產業已逐漸從中北部轉向南部發展，而六龜和甲仙地區有豐富的樟腦資源，但缺乏有經驗的腦丁，遂於 1900 年代起，多有北部客家家族遷移至六龜、甲仙地區加入採腦工作³³。因此除了原先位於新威庄的客家族群以外，在現今六龜區六龜里、義寶里和文武里內，亦有從新竹州南遷的北部客家人；從既有研究³⁴可知，當時新竹的客家移民多居住在六龜里庄、荖濃庄及土壠灣庄內。

³² 林秀昭（2012），建構六龜客家地圖與信仰形塑之研究，頁 13-14。

³³ 林秀昭（2012），建構六龜客家地圖與信仰形塑之研究，頁 15-23。

³⁴ 王和安（2007），日治時期南臺灣的山區開發與人口結構：以甲仙六龜為例（碩士論文），桃園縣：國立中央大學歷史研究所，頁 5。



圖 4-1 六龜客家聚落分布示意圖

備註：本計畫繪製。

資料來源 1：底圖來自中央研究院臺灣百年歷史地圖，〈日治五萬分之一地形圖（陸地測量部）〉（1924 年）

資料來源 2：街庄範圍為 1920 年（大正 9 年）街庄改制後之範圍，資料來自中央研究院人文社會中心 GIS 專題中心「日治時期臺灣行政區域沿革」。

第二節、六龜伯公分布及特色

一、調查總結

六龜區初步盤點至少有 93 座伯公，此次僅調查其中的 68 座，其中集中在主要客家地區一新威庄（即新威、新寮、新興）內，在該範圍內就達 30 座伯公，在分布上明顯位在交通道路及農耕水源旁，同時在聚落之東西南北方亦設有各方位伯公，展現強烈的庄界領域性質。雖然新威以北的聚落數量較少，伯公密集度並沒有新威、新寮地區高，但整體也以道路及河流水源兩旁為主。

在設立年份上，除了部分伯公有碑文供參考外，多數伯公無相關文字紀錄，亦無法在田調過程中順利訪談到在地居民獲得資訊。因此，若僅根據目前有碑文者，顯示在六龜地區中至少有 7 座伯公具 60 年以上歷史，其中 2 座為 80 年以上，4 座有百年以上歷史。

表 4-1 六龜 60 年以上歷史之伯公編號表

建設年代	調查編號	數量(座)	合計(座)
60年以上	L052	1	1
80年以上	L004	1	2
	L008	1	
百年以上	L005	1	4
	L006	1	
	L011	1	
	L012	1	

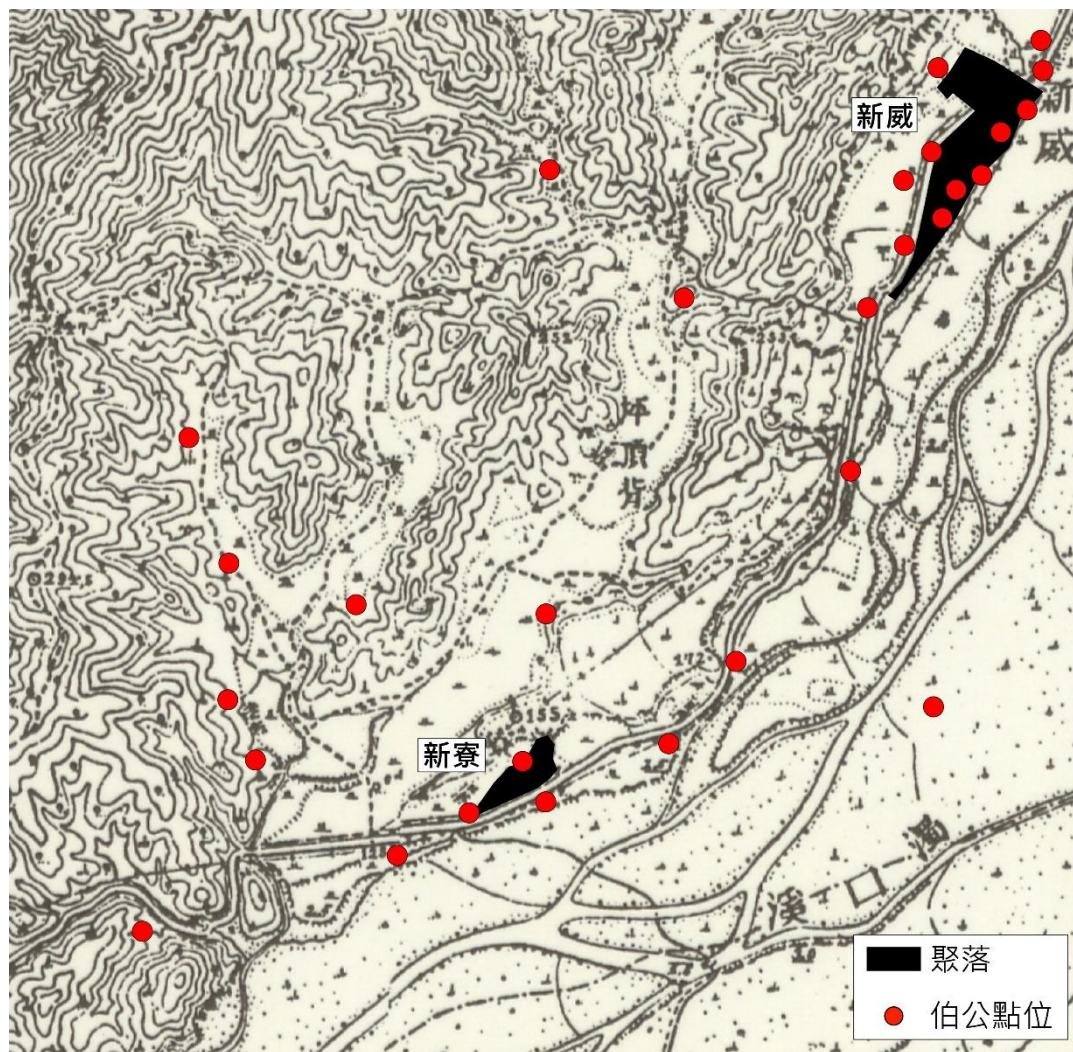


圖 4-2 六龜新威新寮伯公分布與聚落地理關係示意圖

資料來源：底圖來自中央研究院臺灣百年歷史地圖，〈日治五萬分之一地形圖（陸地測量部）〉（1924年）。

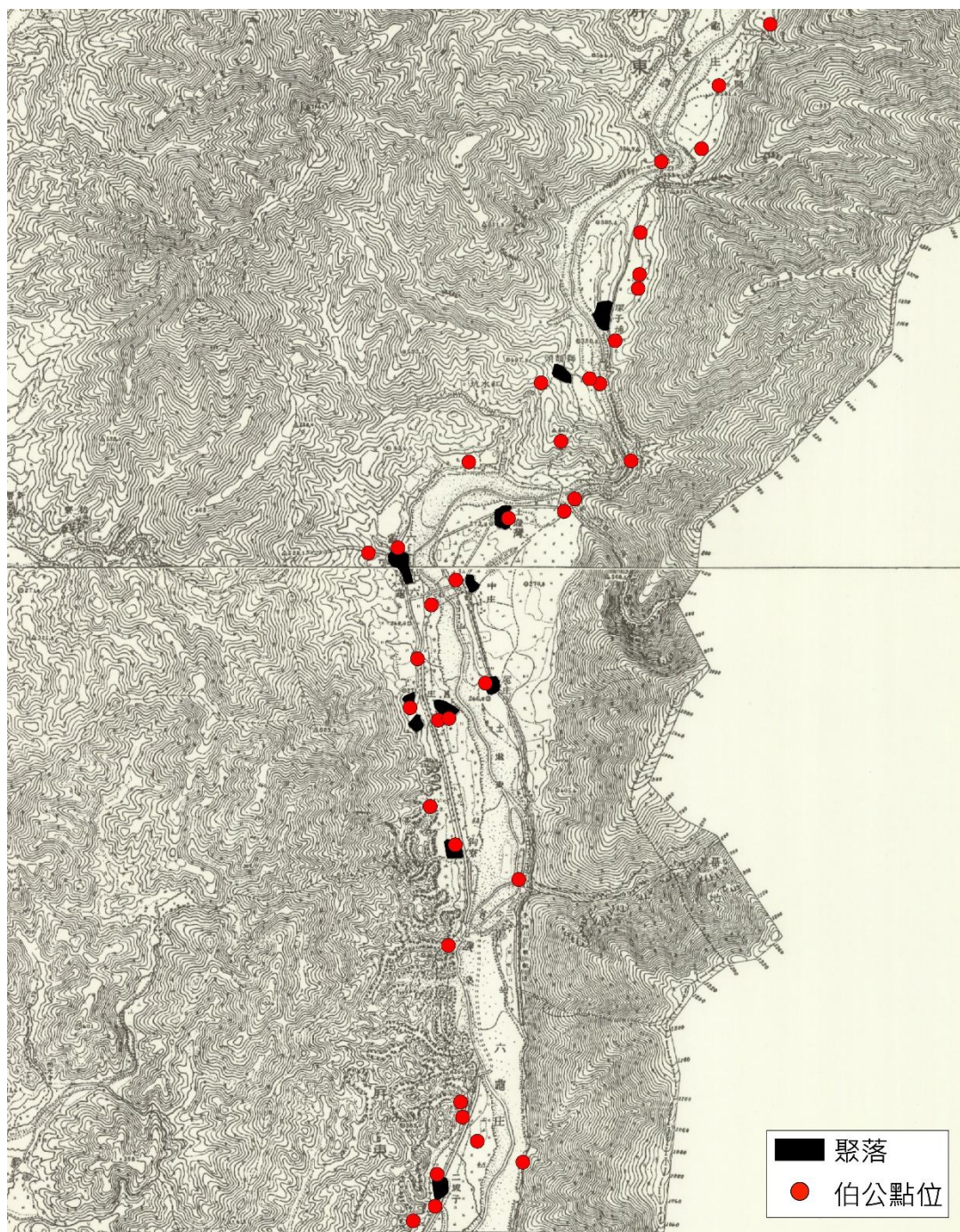


圖 4-3 六龜（北邊）伯公分布與各聚落地理關係示意圖

資料來源：底圖來自中央研究院臺灣百年歷史地圖，〈日治五萬分之一地形圖（陸地測量部）〉（1924年）。

種類上以廟宇式伯公為主，共計 63 座，另有 4 座墓塚式伯公與 1 座福德亭。西方福德祠（L006）、橫坑福德正神（L015）、尾崎伯公（L016）及古井伯公（L026）皆屬於墓塚式伯公，其中西方伯公及古井伯公化胎均由卵石鋪製而成，形式較為傳統，但二者都曾搬遷：西

方伯公係因道路拓寬而遭遇拆除危機，於 2012 年完成安座儀式，古井伯公則是因原址常遭洗衣民眾跨越，故而遷移，遷建年代不詳，但推測年代應較於早期。橫坑福德正神與尾崎伯公則以水泥建造其化胎，尤其尾崎伯公應曾在近幾年重建過，因此整體外貌較為新穎。

表 4-2 調查表中六龜伯公今昔位置對照表

日治時期街庄（1920 年代）	今里名	伯公數量（座）
土壠灣庄	大津里	3
	中興里	3
	興龍里	2
土壠灣庄 合計		8
六龜里庄	六龜里	3
	文武里	7
	新興里	5
	義寶里	1
六龜里庄 合計		16
荖濃庄	荖濃里	1
	新發里	3
	興龍里	1
荖濃庄 合計		5
新威庄	新威里	10
	新寮里	14
	新興里	6
新威庄 合計		30
新開庄	新發里	7
	興龍里	2
新開庄 合計		9
總計		68

資料來源：本計畫彙整。

表 4-3 六龜伯公種類調查表

伯公種類	位置	伯公數量（座）
塚式伯公	新威里	3
	新寮里	1
塚式伯公 合計		4
福德亭	新發里	1

伯公種類	位置	伯公數量(座)
廟宇式伯公	大津里	3
	中興里	3
	六龜里	3
	文武里	7
	荖濃里	1
	新威里	7
	新發里	9
	新寮里	13
	新興里	11
	義寶里	1
	興龍里	5
廟宇式伯公 合計		63
總計		68

資料來源：本計畫製表。



照 4-1 西方福德祠



照 4-2 橫坑福德正神



照 4-3 尾崎福德正神



照 4-4 古井伯公

以整體建築構造狀況來看，六龜區有較多比例的小且近期無翻新的伯公祠，如無名福德祠（L024）、福德祠（L044）、新寮里河水福德祠（L066）、田莊福德祠（L067）及天竺山天公廟福德祠（L068）等等，上述伯公的建築除了量體較小以外，外觀也較為老舊。

而六龜伯公與其他地區較為不同之處，包含在調查中發現其他地區沒看到的「土地公畫像」，像是福德正神（L043）內並無神像，而是祭祀福德正神畫像（照 4-10），在畫像旁邊還放置了幾塊石塊，不確定是否為伯公的原型；另外福興宮（L046）內則同時有畫像、浮雕畫像及神像，此部分在其他地方亦沒有看到相同作法。而在神威天臺山福德祠（L065）內，除了供奉伯公及伯婆以外，二者間還安置了一塊刻有伯公的石板畫，上方蓋有紅布，推測早期應是祭拜該石板畫。

除了土地公畫像以外，在六龜地區亦常見旁祀土地龍神、地基主及萬善公、萬應公、百姓公等神位，而其中 2 處祀有「和正公神位」（三合福德祠 L061、雙樹林福德宮 L060），然「和正公」為何神明，則須進一步調查研究，目前經調閱相關文獻，並無見到其資訊。

因此，六龜地區伯公祠型態十分多樣，有石頭型、墓塚型及小廟型，伯公形象也相當多元，除了有人偶型、碑石型、畫像以外，還有水圳恩公祠（L020）特殊的騎黃牛形象，以及因敬字文化而產生的字亭伯公，旁祀的神明種類也很廣泛。



照 4-5 無名福德祠 (L024)



照 4-6 福德祠 (L044)




照 4-7 新寮里河水福德祠 (L066)



照 4-8 田莊福德祠 (L067)



照 4-9 天竺山天公廟福德祠 (L068)



照 4-10 福德正神 (L043)



照 4-11 福興宮 (L046)



照 4-12 神威天臺山福德祠 (L065)

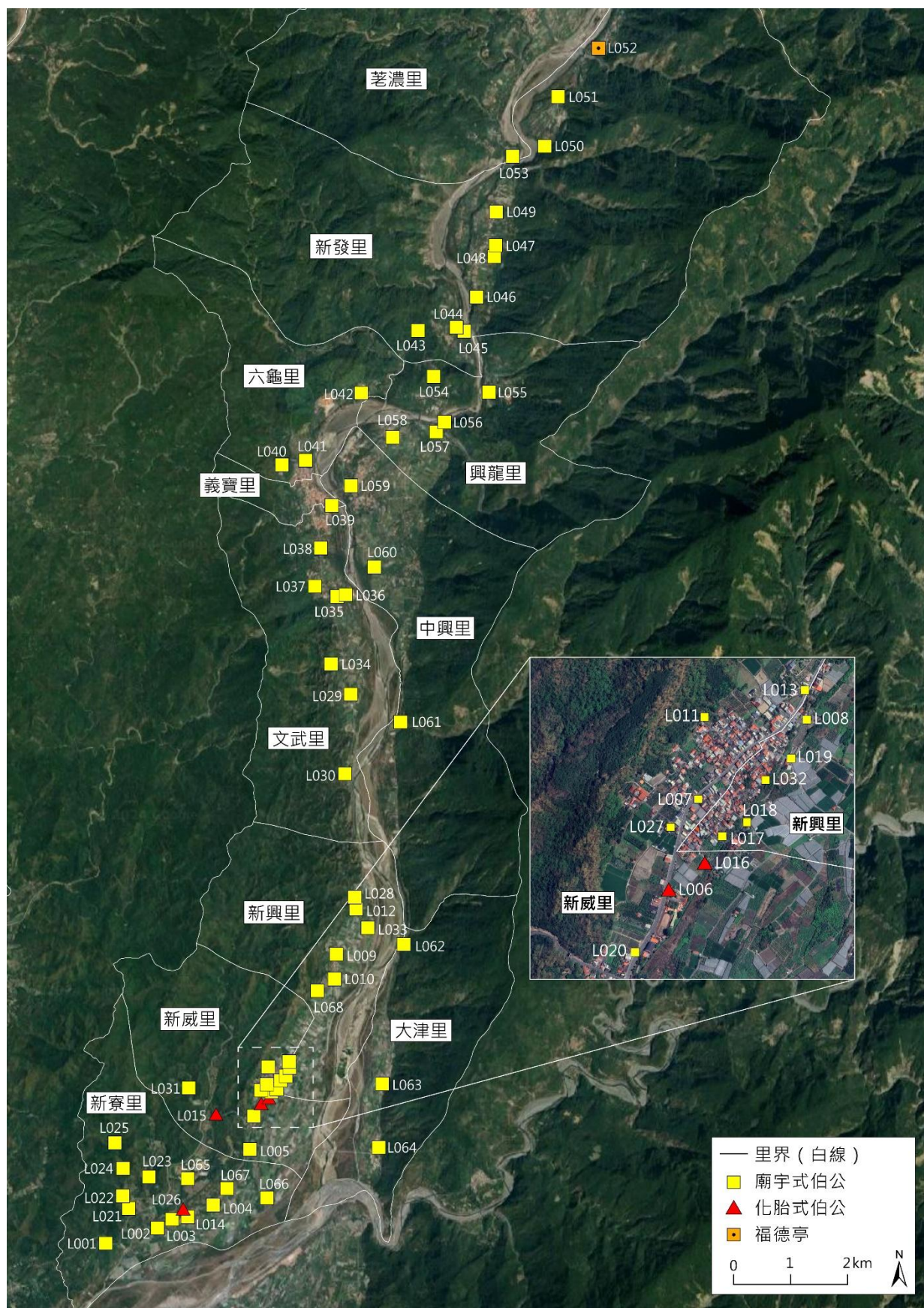


圖 4-4 六龜伯公種類分布圖

資料來源：本計畫繪製。

二、六龜區伯公祭祀活動

當六龜地區的伯公生日時，居民會將伯公集體奉請至大宮廟辦理生日宴，在新威、新興境內的伯公主要被請至聖君廟，新寮境內的則是奉請至法師宮。

以聖君廟的生日儀式為例，在開始時，於車上插著紅藍相間布旗，上頭載著客家八音演奏團，由工作人員手捧香爐，逐一至每個伯公祠請各伯公牌位，直到奉請完所有伯公，而新威聖君廟所奉請的 17 座伯公名單詳見表 4-4。此外，在每年農曆十二月二十五日舉辦滿年福時，由鄰長奉請境內的伯公至聖君廟過年，待到過完年後的正月十五日再送伯公回原處駐守。

表 4-4 新威聖君廟奉請伯公作客名單表

東方伯公 (L019)	西方伯公 (L006)	南方伯公 (L018)
北方伯公 (L013)	上崎伯公 (L008)	中崎伯公 (L032)
下崎伯公 (L017)	尾崎伯公 (L016)	開莊伯公 (L007)
開基伯公 (L011)	二坡莊頭伯公 (L009)	二坡莊尾伯公 (L010)
山神 (橫坑) 伯公 (L015)	西勢坑伯公 (L031)	字亭伯公 (L027)
古井伯公 (L026)	水圳恩公 (圳尾) (L020)	

資料來源：本計畫訪談新威社區發展協會邱孟堯總幹事後彙整。



圖 4-5 聖君廟奉請伯公位置分布示意圖

資料來源：本計畫繪製。

第五章、甲仙區伯公調查成果

第一節、甲仙族群及聚落發展脈絡

甲仙區最早期主要為鄒族及排灣族居住地，清代乾隆年間平埔族移墾至此，直到清末時已開發的聚落包含甲仙埔、阿里關、大邱園及匏仔寮等等。1905年（明治38年）臺灣採腦株式會社創設於甲仙，此後北部客家族群陸續遷移至甲仙，主要聚集於甲仙、大邱園、匏仔寮（寶隆）、阿里關、五里埔、小林等聚落。³⁵

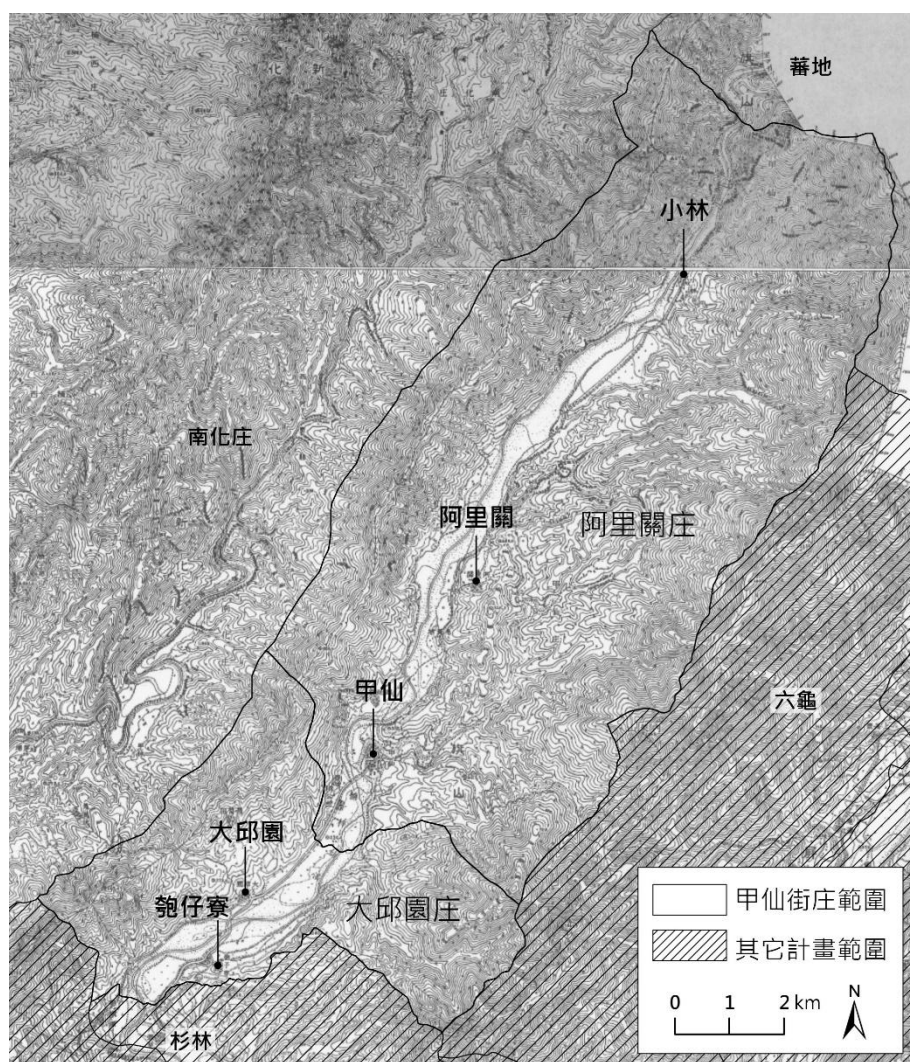


圖 5-1 甲仙客家聚落分布示意圖

備註：本計畫繪製。

資料來源 1：底圖來自中央研究院臺灣百年歷史地圖，〈日治五萬分之一地形圖（陸地測量部）〉

³⁵ 王和安（2007），日治時期南臺灣的山區開發與人口結構：以甲仙六龜為例（碩士論文），桃園縣：國立中央大學歷史研究所，頁 47-51。

(1924 年)

資料來源 2：街庄範圍為 1920 年（大正 9 年）街庄改制後之範圍，資料來自中央研究院人文社會中心 GIS 專題中心「日治時期臺灣行政區域沿革」。

第二節、甲仙伯公分布及特色

甲仙區內伯公數量經初步盤點至少有 36 座，而本次調查其中的 32 座。若根據 1920 年代街庄範圍區分，在大邱園庄及阿里關庄的數量大約各占一半；依據現代行政區域所劃分的里界，則是大田里的數量最多，計 10 座，約佔本次甲仙區調查成果的 31.25%。

表 5-1 調查表中甲仙區伯公今昔位置對照表

日治時期街庄（1920 年代）	今里名	伯公數量（座）
大邱園庄	大田里	10
	西安里	2
	寶隆里	5
大邱園庄 合計		17
阿里關庄	小林里	4
	西安里	2
	和安里	4
	東安里	2
	關山里	3
阿里關庄 合計		15
總計		32

資料來源：本計畫製表。

從分布圖來看，伯公主要集中在早期匏仔寮、大邱園、頂公館、甲仙及四社寮聚落範圍，即圖 5-4 中寶隆里、大田里和西安里的西北側的區域之中。整體甲仙區內伯公分布的特性不太明顯，在甲仙聚落以南的地區（包含甲仙、頂公館、大邱園及匏子寮），部分伯公位在道路上及溪流旁，而甲仙以北地區則因數量少，無法觀察出是否有地區性的分布特色。

就種類而言則與其他地區相同，以廟宇式伯公為主，區域內僅有 1 座大樹伯公（J032），大樹伯公並非祭祀大樹，而是在樹下立有一顆石頭，四周以石板圍建出其安放石頭的神龕，作為伯公的遮風避雨場所，在甲仙地區以該伯公的形式較為不同。另外，仙林巷土地公廟（J006）及福興宮（J007）雖為廟宇式伯公，但在廟體後方仍有化胎，

而該二位伯公最初也是祭祀石頭，在建好廟祠、雕刻金身後仍保留其原石。



照 5-1 福德正神 (J032)



照 5-2 仙林巷土地廟



照 5-3 福興宮

表 5-2 甲仙伯公種類調查成果表

伯公種類	位置	伯公數量(座)
大樹伯公	和安里	1
廟宇式伯公	大田里	10
	小林里	4
	西安里	4
	和安里	3
	東安里	2
	關山里	3
	寶隆里	5
廟宇式伯公 合計		31
總計		32

資料來源：本計畫製表。

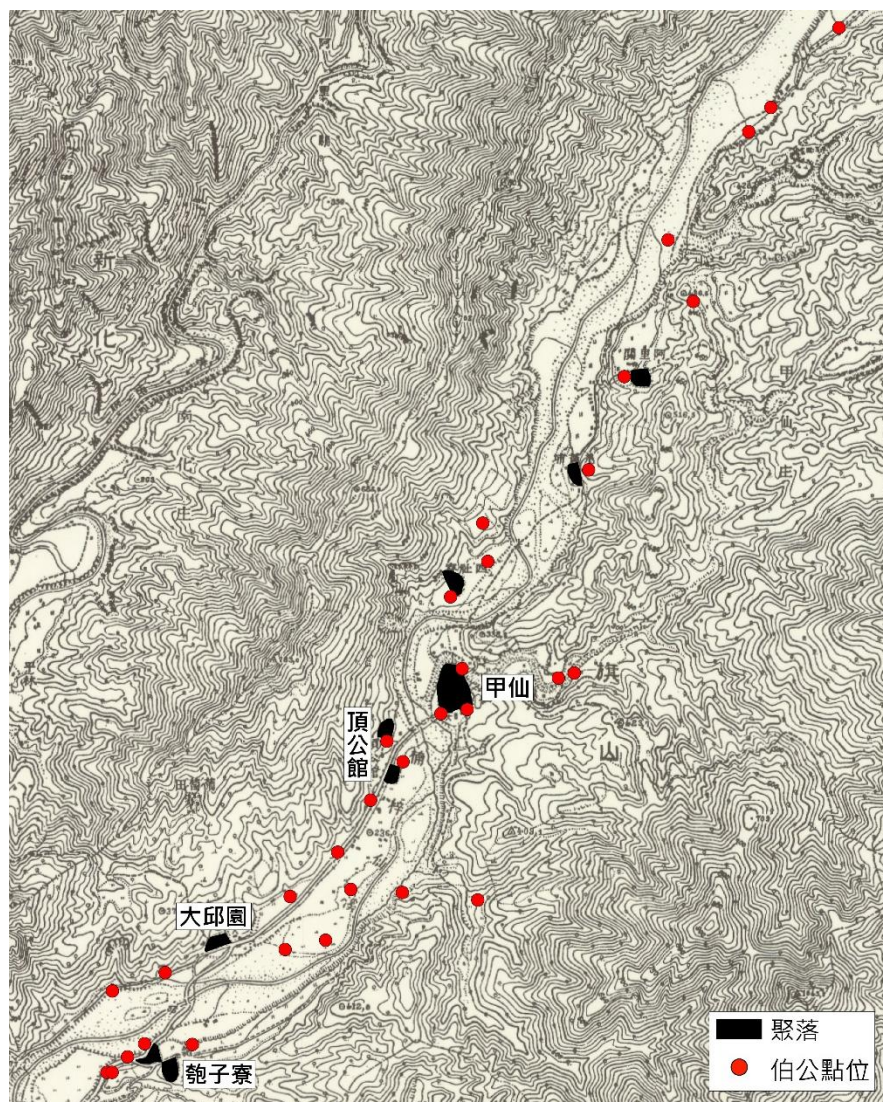


圖 5-2 甲仙伯公分布與聚落地理關係示意圖

資料來源：底圖來自中央研究院臺灣百年歷史地圖，〈日治五萬分之一地形圖（陸地測量部）〉（1924年）。

本次調查中，團隊訪問了甲仙文化路福德宮（J024）前任主委林璋凌³⁶、現任主委江承泰³⁷、甲仙商圈總幹事陳誌誠³⁸以及《尋找湯姆生：1871 臺灣文化遺產大發現》作者游永福，不論從調查結果或訪談過程中，皆能發現甲仙區的客家色彩較無其他地區明顯，此部分應與當地已經過客家、閩南及平埔族的文化融合有關。

而甲仙的主要信仰為觀世音菩薩寺，居民平常多以祭拜觀世音菩薩為主，若需求財則會前往土地公廟，因此可見甲仙地區的福德正神

³⁶ 同時為甲仙「第一家芋冰城」老闆、甲仙商會理事長。

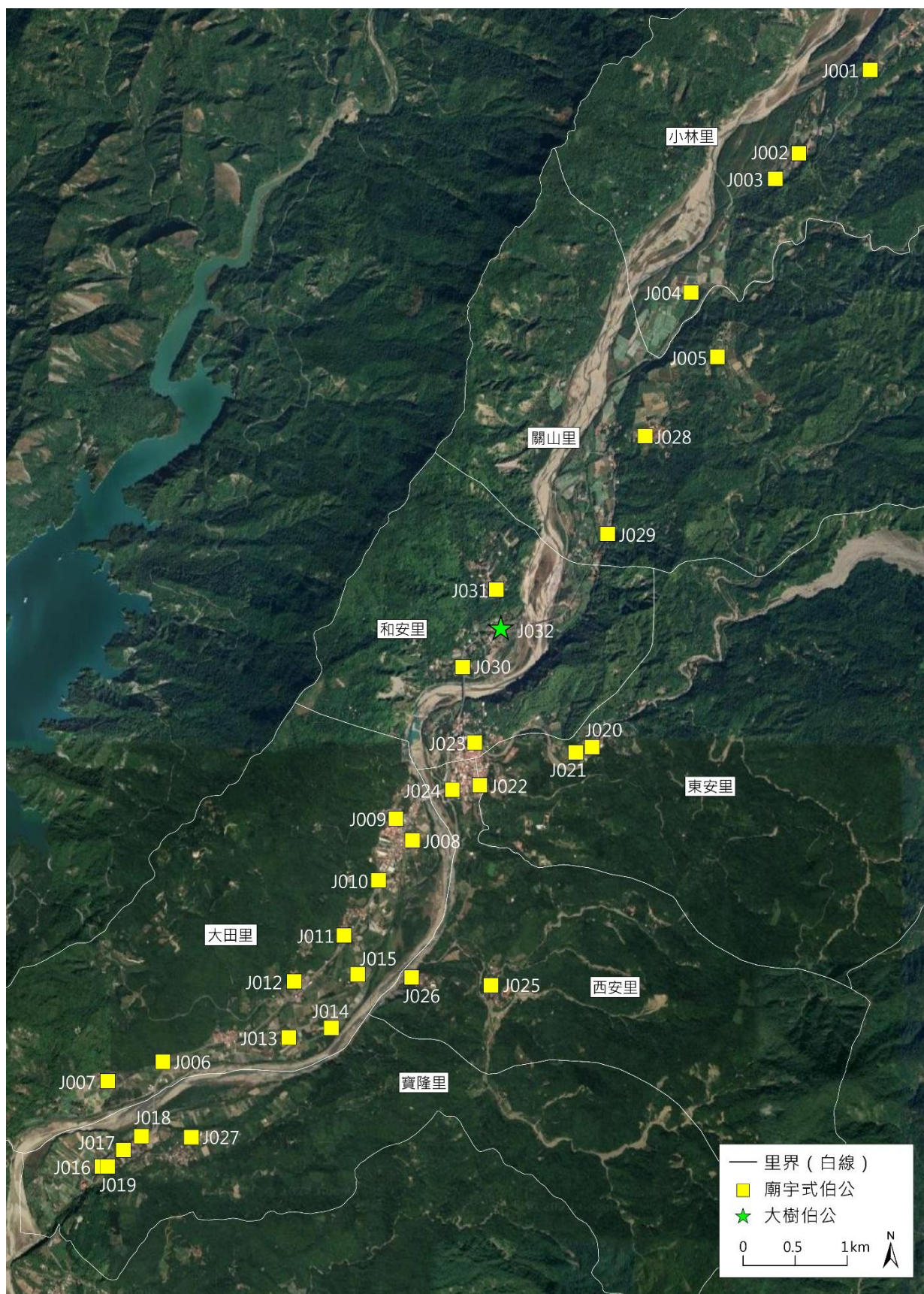
³⁷ 也是「江記舊記」老闆。

³⁸ 亦為「皇都飯店」老闆。

信仰與其他右堆地區不同，也非以客家伯公形式呈現，祭祀也是個別舉行，沒有福廠或請伯公的儀式。像是文化路福德宮則主要是商圈居民在祭拜，若商圈有舉辦活動，也會前往祭拜福德宮的土地公，甚至由庄頭（文化南路）和庄尾（文化路）共同團拜，以祈求平安順利。



圖 5-3 文化路福德宮（J024）



第六章、相關活動辦理情形

第一節、說明會

本計畫初期為了釐清有哪些潛在可調查之伯公，以及和在地居民初步互動、認識，並蒐集未來田調時可參與訪談、可陪同實地踏查的諮詢對象，於 2024 年 5 月底分別於美濃區、杉林區、六龜區及甲仙區舉行四場說明會；然而，因美濃場次參與人數不佳，故於 9 月 27 日舉行美濃第二次的說明會。

說明會是以地方交流會的形式辦理，主要邀約對象為當地行政機關、鄉民代表、地方團體、居民或文史、歷史、建築相關領域之專家學者。由本計畫團隊先行簡報，說明計畫內容、辦理過程和預期執行之內容，簡報結束後，將請民眾點繪出有印象中之伯公於地圖上，同時和與會者互動交流，蒐集該區之伯公有哪些歷史文化以及在地方上何處為具有文化深度之地點等相關資訊。藉此網羅伯公分佈，並初步盤點未來可作為伯公遍路的串聯景點，作為後續規劃之參考依據。以下說明各場次之活動情形。

表 6-1 說明會日期及地點列表

場次	日期	地點	備註
1	5/28	高雄市六龜區新威社區活動中心 (高雄市六龜區新威里 128 號)	六龜上午場
2	5/28	高雄市美濃區公所 (高雄市美濃區合和里美中路 260 號)	美濃下午場
3	5/29	高雄市杉林區公所 (高雄市杉林區上平里山仙路 6 號)	杉林上午場
4	5/29	高雄市甲仙區公所 (高雄市甲仙區和安里中山路 50 號)	甲仙下午場
5	9/27	高雄市美濃農會超市未來餐廳 (高雄市美濃區雙峰街 1-17 號)	美濃第二場次

一、美濃區

(一) 第一場次

美濃區第一次的說明會於 2024 年 5 月 28 日(二)下午 14 時 00 分在美濃區公所舉行，當天參與人數 4 人，包含泰安里、瀾濃里和合

和里里長以及龍肚社區發展協會理事長。由於當日參加人數較少，故該場次主要採取小桌討論之方式交流。

於討論中，三位里長認為若要規劃伯公遍路之路線，可以以美濃湖為核心，從美濃湖伯公出發，沿著橫溝之順流方向到美濃溪亦有許多伯公，如糧埤伯公（美濃湖福德祠）、坑仔底伯公、德勝公壇、河壩埔伯公等等，只要沿著河川就能找到伯公遍路所需要的題材。另外，亦可串聯東門伯公（庄頭伯公）、南柵門伯公、東門樓之敬字亭、美濃水橋等具有百年歷史文化之景點。除了美濃市區以外，在月光山下的東光寮福德祠內同時供奉著伯公伯婆夫妻，此處亦屬於美濃地區蠻有特色的伯公廟宇，因此若是考量地區性的伯公特色文化，可將東光寮福德祠納入討論。

龍肚社區發展協會理事長劉女士則表示，在龍肚多為水神伯公，屬於龍肚的獨有特色，包含龍肚里社真官、開庄伯公、開基伯公、治水三恩公、點水神伯公皆為水神伯公；其中，開基伯公與開庄伯公為特別的蛤蟆漂水形，深具龍肚伯公之代表性。

除了上述伯公外，劉女士亦點出幾處特色伯公，並建議可串聯相關景點，如田頭伯公，當地人在插秧或收割前會前去祭拜田頭伯公，以求庇佑豐收及感謝其守護；或是在龍蘭街上有一有求必應伯公及竹扶人伯公亦為龍肚有名的伯公廟，而竹扶人伯公即「龍蘭窩威武祠（威武將軍祠）」，其祭拜對象為女性（老虎媽），除了所祭祀的神明極具特殊性外，在地方上也有一定的重要歷史背景。

若需要將龍肚之伯公與其他景點進行串聯，理事長推薦龍肚國小、一本書道院、漫飛悠境及竹仔門電廠（高屏發電廠）一帶。由於龍肚國小常年推行食農教育，與龍肚田頭伯公之文化有所連結，因此可將龍肚國小及茶頂街附近納為景點之一；一本書道院及漫飛悠境則為可住宿之地點，鄰近龍蘭街的有求必應伯公和竹扶人伯公，遊客若居住於該處也可以在當地清幽的環境下度過休閒時光；竹仔門電廠為日治時期所興建之水力發電廠，水源為荖濃溪溪水，現已指定為國定古蹟，而在竹仔門電廠附近有一代天巡狩水德宮（日治時期稱為水仙宮），早期主要祭祀日本水神，後轉為主祀王爺，因此在龍肚的發展歷程中，竹仔門電廠周遭亦有重要代表性。

該場次說明會所蒐集到之伯公及景點詳見圖 6-1 和圖 6-2，總結

來說，美濃景點建議以美濃湖為路線主軸，再加上美濃湖有環湖步道，非常適合遊客拜訪，而美濃湖順著橫溝往南走將可到達美濃中心地區與美濃溪。美濃市區內亦有永安老街和各歷史景點可參訪，同時因美濃聚落的發展與美濃溪息息相關，因此只要沿著美濃溪便可串連起許多關於美濃的故事。而龍肚聚落則應可以「水神伯公」的路線串聯該地區之伯公，從龍肚庄的里社真官及其附近之敬字亭出發，再前往開庄伯公、治水三恩公、開基伯公、龍肚國小、竹扶人伯公及其周遭，最後到竹仔門電廠附近。

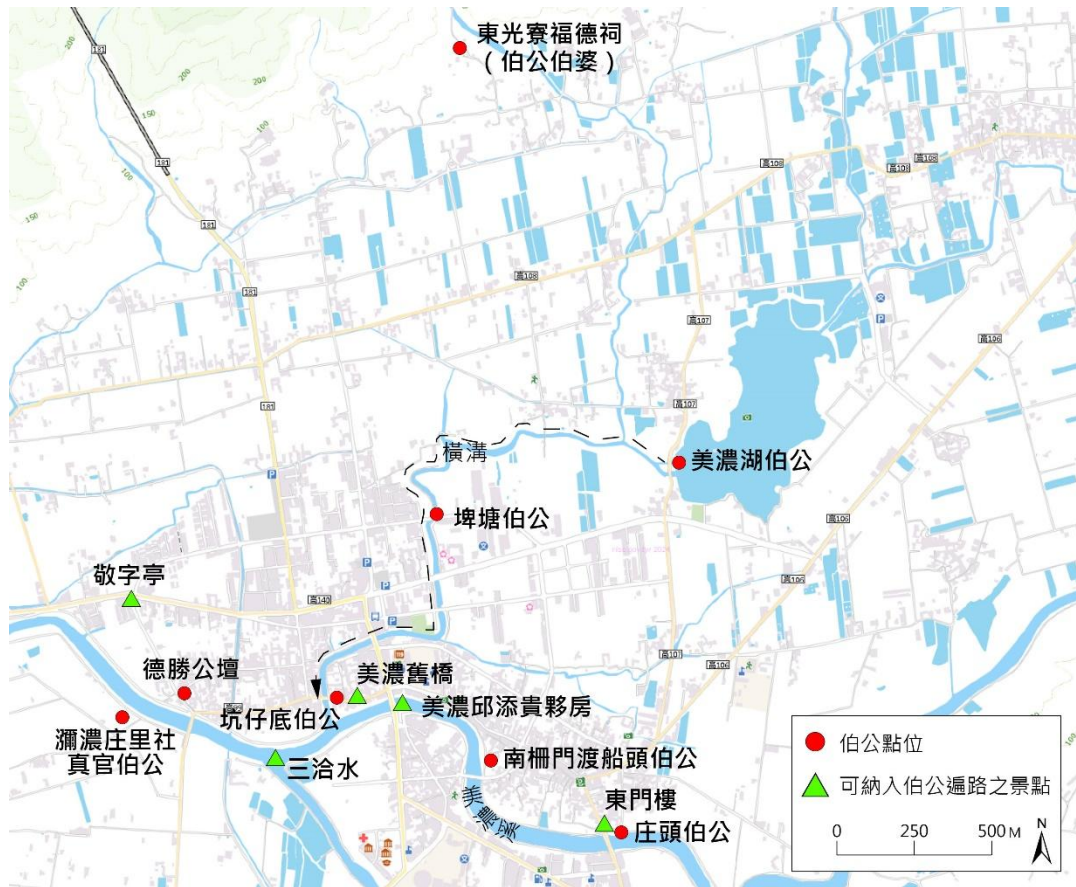


圖 6-1 美濃說明會與會者提供之點位圖 (1)

資料來源：本計畫繪製。



圖 6-2 美濃說明會與會者提供之點位圖 (2)

資料來源：本計畫繪製。

(二) 第二場次

因第一次美濃說明會參加人員過少，因而於 9 月底再舉行一場，本場次舉辦在 9 月 27 日週五上午 10 時 00 分，報名人數 14 位，實際參與人數 24 人，上述人數皆不包含工作人員。與會來賓除了在地居

民以外，亦有各伯公負責人、里長、社區發展協會理事長、客家文物館志工等等，實際參與名單詳見附錄二。

因本場次說明會舉行的時間點已完成四個客家地區的實地踏查，故在說明會開始時由計畫主持人先行簡報介紹調查成果；同時，本次進行伯公田野調查的專案人員—美濃農村田野學會吳浩賢先生，也針對本次的調查分享一些想法。就吳浩賢專員的觀察來看，四個客家地區的伯公仍有各式形制，包含化胎、石頭、石碑等等，然而目前多處伯公雖保有化胎、原石及石碑，但大多外觀已改建成廟宇式建築，因此從種類上，可以看到主要為廟宇式伯公；另外，就伯公種類的字面上，偶爾也會出現實際與文字不相符的狀況，例如甲仙的大樹伯公，該伯公為一棵大榕樹，但居民祭拜的卻是榕樹底下的一顆石頭，諸如此類的情形。除此之外，吳專員也分享 3 位調查員們於調查過程中所遇之限制，像是美濃的伯公數量非常多，在調查前團隊已先參考張二文校長的研究再進行田野踏查；但因研究的年代已久，有許多點位已無法與當時的研究內容對上，其中原因包含後代搬遷離開、不再特別維護，導致屬於私人的伯公陸續損壞、消失或是遷移等等，這也造成在本計畫執行時所遭遇的難題之一。

因此，從實際調查的經驗可以發現伯公的日常管理維護相當重要，亦可知道若有在地居民或團體持續進行日常維護，伯公文化便有機會延續下去，同時透過本次調查也能發現伯公的重點不只是其外觀，更重要的應該是伯公信仰文化。而信仰的維護與保存需要仰賴「人」，因此如何讓人願意進到伯公、親近伯公，這部分都和伯公空間的營造有關，而伯公空間則需要根據人的需求進行相關考量。

在民眾的回饋上，首先有龍肚社區發展協會理事長劉蘭英女士分享，龍肚社區於今年向文化部提出有關水神信仰的計畫，該提案也已通過。因龍肚社區有特殊的水神信仰，該計畫便從龍肚的治水三恩公開始，總共調查了 8 處伯公，包含祭拜女性的竹扶人壇、開基伯公（蛤蟆漂水），開基伯公稱為「蛤蟆漂水」是因為位置沿著蜘蛛山，其形狀就像一隻蛤蟆在水的上方，整體環境優美宜人；而在竹扶人壇附近有兩個景點：一本書道院、漫飛悠境咖啡廳，是理事長認為可串聯成路線的地點。在龍肚社區所提的計畫中，將製作出導覽龍肚的摺頁，主軸是以龍肚的水神為主，作為將來龍肚地方創生時的介紹基礎。在

導覽中將從龍肚的里社真官開始，到治水三恩公以及龜山圳的水仙宮，而這三處伯公也是理事長認為值得被保護的龍肚重點伯公。

對於美濃地區重要、有特色的伯公，本次說明會中尚有民眾推薦京寮伯公、美濃庄頭伯公、伯公溝伯公及水仙王伯公。首先，中華野鳥學會理事長林世忠先生表示自身近幾年都在旗山溪州、美濃、杉林及六龜一帶做閩客相關的人文觀察，同時也有走讀美濃的伯公及文史活動，而因美濃伯公數量甚多，時間有限，必須從中聚焦最重點之處進行導覽，其中有三處伯公總會在其名單內：美濃庄頭伯公、伯公溝伯公及京寮伯公。

美濃庄頭伯公位在東門樓旁，東門樓一帶作為瀾濃庄的源頭，在東門樓即有許多故事可以延伸，也包含可以介紹庄頭伯公的形式及文化意義。伯公溝伯公，則可以介紹其碑文，同時也有砂岩堆積起來的三片石或四片石，因與美濃地區的地質環境有關，可一起向訪客介紹相關地理資源，另外在伯公溝伯公附近有 8 棵大樹（桃花心木 6 棵，芒果樹 2 棵），其中 2 棵芒果樹屬於農業局的列管珍貴老樹，而大樹在美濃地區中較為少見，因此帶導覽時，林世忠先生也會將伯公溝伯公作為重要名單之一。

最後，林世忠先生推薦京寮伯公，認為該處是以人為主軸出發的景點，管理人每天都在京寮伯公招呼登山客或觀光客，雖然沒有茶亭，卻不斷泡茶提供給訪客喝，讓到訪的人對此處抱持著友善親近的感覺，因此林世忠先生認為伯公的推廣，應注重是否有管理人在該處用心經營，若有才值得客委會去協助推廣。而京寮伯公管理人邱美菊女士有出席本次說明會，向大家介紹京寮伯公的歷史背景，並表示京寮伯公為羌仔寮山登山客的必經之處，從京寮伯公往上走約兩個小時即可抵達美濃第二高山—羌仔寮山，有許多登山客向邱女士誇讚羌仔寮山的稜線是其所見中最漂亮的。

而除了上述三處伯公以外，林世忠先生認為龜山圳的水仙王伯公雖沒有管理人，仍可列入景點考量，因其附近有許多自然風景（如蘆葦）可以拍攝，包含其建築前的石獅等等。

另外，亦有與會民眾指出目前美濃伯公研究缺陷之處。美濃產業文化協會總幹事、伯公溝伯公負責人員邱國源先生表示自身已進行 40 年的伯公調查，但發現雖然美濃是伯公重要的文化，但至今仍舊沒有

人紀錄美濃地區重要伯公的碑文。包含伯公怎麼來到美濃、中間遭日本人拆除而後重建、重建好多次等等，以上事項皆應在伯公旁立碑文，以供到訪的後人知道伯公的故事。

總結來說，本次說明會中民眾所回饋的看法，多與伯公遍路的路線及其中可串連的伯公相關，綜合所建議的伯公，包含美濃庄頭伯公、伯公溝伯公、京寮伯公及水仙王；另外因龍肚社區發展協會劉蘭英女士曾參與 5 月底的第一次說明會，其推薦的伯公點位、路線及周遭景點大致相同，在此便不再重複贅述。

林世忠先生亦認同美濃第一場次說明會中與會者所提供的路線，認為沿著美濃溪的確有相當豐富的走讀景點，包含渡口、東門等等，可從瀾濃的上庄、中庄、下庄，最後到德勝公壇，都非常具有文化歷史意義；而前述雖其認為京寮伯公為一好景點，但其區位較為偏遠，要抵達該處會稍微辛苦一些，在規劃路線上需要多花費一些心思。林先生建議未來也許可以像其他地區一樣舉行伯公小旅行，但由於大部分遊客在逛完旗山老街、美濃老街後便離開，因此可能要多加思考如何留住人潮、願意前往了解伯公。

二、杉林區

杉林區說明會於 2024 年 5 月 29 日（三）上午 10 時 00 分在高雄市杉林區公所舉行，當天參與人數 14 人，參加者包含新庄里、上平里、月美里里長、上平里理事長和里事、新庄里總幹事，以及來自新庄、月眉的當地有志志工。

說明會時主要了解到杉林地區的伯公之分布以台 21 線為主，且當地多將伯公請至大廟裡祭祀，故如果需要調查杉林區伯公之相關資料，直接到廟裡即可獲得許多資訊，如：公明宮內目前已奉請 34 位伯公至廟裡祭拜。

在本場次說明會中，與會者主要協助繪製杉林區伯公分布之地圖（詳圖 6-3），並指出伯公為上平老街的元素之一，因此在進行走讀活動時皆會介紹伯公的故事，而此部分於將來討論杉林伯公遍路路線時可以納入考量規劃。

此外，來自杉林大愛的高雄市築夢新故鄉文化產業發展協會主任表示，本計畫於 7 至 8 月進行伯公田野調查期間，願意帶領踏查伯公

點位，因此杉林區的伯公分布和歷史背景資料應可於後續階段更完善地呈現。

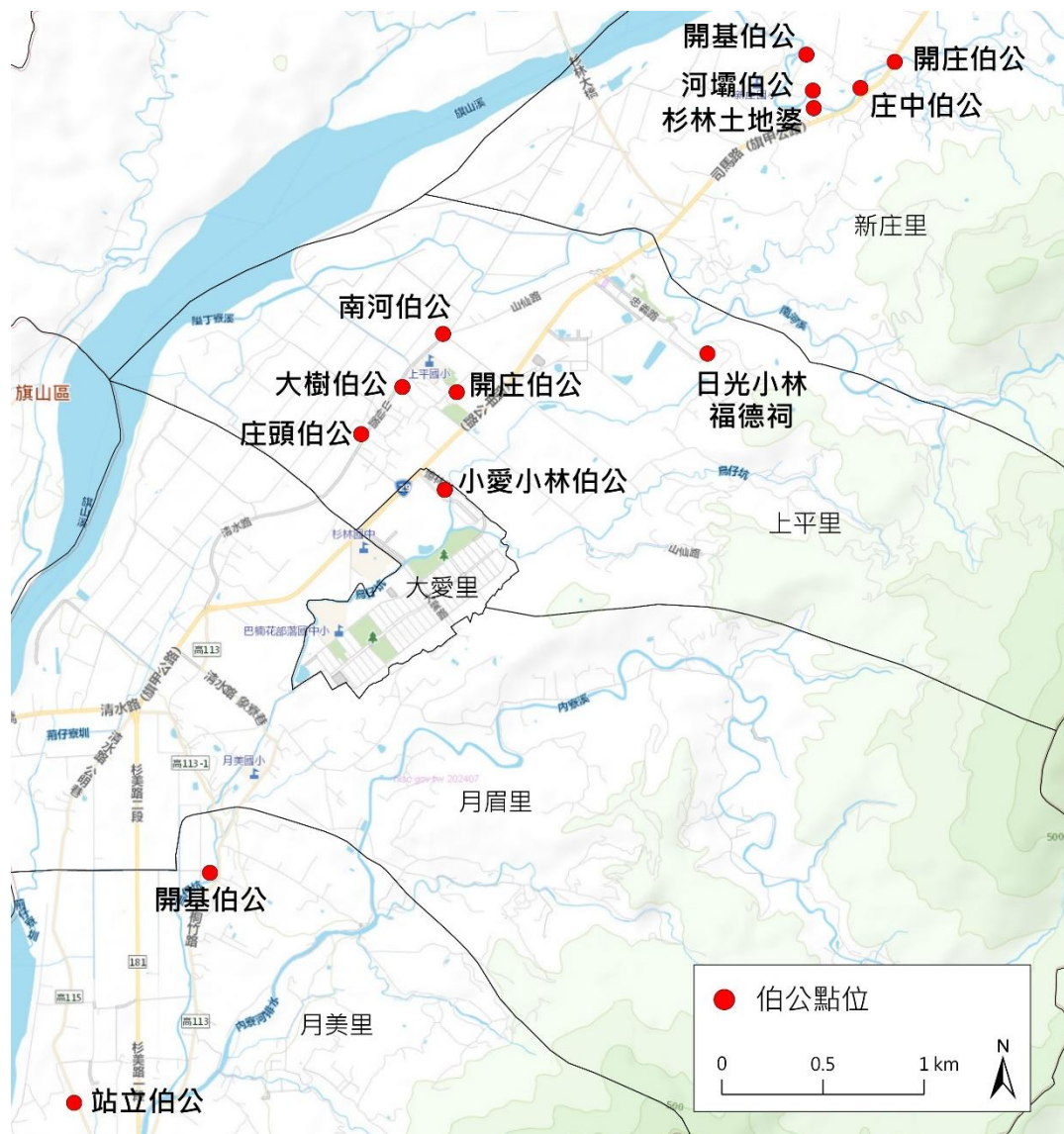


圖 6-3 杉林說明會與會者提供之點位圖

資料來源：本計畫繪製。

三、六龜區

六龜區說明會於 2024 年 5 月 28 日（二）上午 10 時 00 分在六龜區新威里活動中心舉行，參與人數總計 28 人，參與者除了有新威里里長、社區發展協會理事長及總幹事以外，亦有許多在地居民參加。由於參與人數眾多，故在交流時採取分桌討論的方式。

在該場次說明會中，與會者大致點出幾處推薦的伯公（詳見圖 6-4），由於地方以務農為生，因此伯公大多靠近水圳，分佈也很廣，

進入山區的路口都還有伯公，而居民建議之伯公主要坐落於水圳及道路旁。對於新威聚落來說，最具代表性的為黃仙人伯公(即水圳伯公)，相傳早期先民墾拓新威地區時，是由黃仙人帶領居民開墾水圳，才讓當地得以引進荖濃溪溪水、灌溉農田，因此在地方上極具重要性。

新威里里長亦說明當地伯公做福的流程及地點，該地區於農曆 12 月 25 日入年假時會將圖 6-4 中全部的伯公請至聖君廟作客、受里民祭拜，元月 5 號時再送伯公回到原處，除了入年假以外，元宵節及農曆 10 月 15 日完福時同樣會將伯公請到聖君廟作客。而新威會以竹子削製每位伯公的伯公牌，牌上有伯公編號，在奉請伯公前插入伯公牌並祭拜，便會將伯公請回聖君廟作客。

此外，新威境內的伯公稱為「五方福德大正神」，包含東西南北中，總共五個方位，因此在祭典開頭時會先唸「五方福德大正神」，再依序唸開基、二坡、北方、上崎、東方、中崎、南方、下崎伯公。而上述之伯公都在奉請名單之中，只有在新威大橋下有一處田中伯公尚未納入名單之中。據悉，田中伯公在八八風災後出現於新威大橋下，由該地地主主動替其雕塑金身才有伯公像；原先該伯公並無正式名稱，居民向聖君廟主神恩主公請示後，才將伯公取名為田中伯公。目前在祭典前，新威勸善堂會前往請示田中伯公是否願意參與該次祭典，若同意便會將其奉請至聖君廟作客，目前也有在討論是否要將田中伯公直接納入奉請名單中。

若是依照伯公遍路的想法，欲將伯公及當地文史景點作結合，居民認為應可以台 27 線為主軸路線，因為伯公主要位在新威平原上和水圳旁；另外，在河堤處亦設有腳踏車步道，新威大橋下也已整治過景觀。如果需要進到社區內，則可以到勸善堂附近的老街走走。

總結來看，本場次說明會多由新威聚落居民參加，因此對於伯公議題的討論主要集中在此聚落範圍內，而新威為六龜客家聚落的最早起源地，故本次交流有一定參考性。在說明會的最後，與會民眾一致認同開基伯公是六龜新威最重要的伯公，因此認為應以開基伯公為核心。



圖 6-4 六龜說明會與會者提供之點位圖

資料來源：本計畫繪製。

四、甲仙區

甲仙區說明會於 2024 年 5 月 29 日（三）下午 14 時 00 分於甲仙區公所舉辦，當天參加人數共計 18 人，除了區公所之主任秘書、課長、里幹事和辦事員以外，亦有里長、鄰長、社區總幹事及理事長、里民等人員參與，而參加者有客家族群，也有閩南族群。

從說明會中民眾的說明，可以大致了解到甲仙地區現今較少以「伯公」稱呼土地公，因此祭拜土地公的廟宇名稱多為「福德祠」。而大田里里長認為甲仙是一個具包容性、多元性的地區，因此土地公並沒有特別分成該由客家人或閩南人祭拜，任何族群都可以奉祀。當地的閩南居民亦表示大家平常都會祭拜土地公，所以各處皆有土地公廟，例如：公館福德宮、庄尾福德祠、龍虎山福德祠、仙林巷福德祠、頂崁白陽寺等；然而若是要特別指出客家人所祭拜的土地公，在噍吧哖抗日英雄紀念碑附近有一處小土地公廟，聽聞是一座有客家血統的

伯公。(圖 6-5)

由於大田里辦公處已有規劃社區綠美化之活動，即「甲仙頂崁 Q 版神明彩繪庄」，民眾認為未來伯公遍路規劃應可以延伸此路線，並設立藝術裝置於甲仙白陽寺旁的百年茄苳，以此為主軸，沿途與在地文化景點、老店作連結，同時加入客閩雙語標示，便能讓各族群間學習彼此語言，也能使訪客了解當地的文化。

此外，亦有在地老居民指出雖然自己的父輩從美濃庄搬遷而來，但據自己所知，該聚落內並沒有客家伯公，並建議若要於當地找到客家伯公或相關文化，可以從因樟腦產業而發展之區域進行調查，例如高雄市政府警察局旗山分局甲仙分駐所前尚有當年的樟樹，在那附近也許可以發現客家族群的文化蹤跡。

綜上所述，甲仙地區的客家文化色彩應較不似其他三個區域濃厚，客家和閩南文化大多也已融合。在該次說明會中，民眾協助繪製出當地土地公之分佈地圖，然而因當地認為不分族群都能祭拜土地公，故並無像美濃區、杉林區及六龜區有明確的伯公文化，因此後續進行田野調查時應可多和當地民眾互動交流，蒐集更廣泛之資料。



圖 6-5 甲仙說明會與會者提供之點位圖

資料來源：本計畫繪製。

第二節、工作坊

一、第一場工作坊

為了伯公實地踏查時，調查人員所需要的田野調查方法及與民眾研討伯公空間營造之想法，本計畫於 2024 年 7 月 5 日（五）上午在美濃農會未來超市舉辦工作坊，邀集長期研究客家文化之專家學者與文史工作者，分享文獻史料探討及剖析，並針對伯公空間的研究進行分享，同時邀請民眾參與討論，當天參加人數總計 45 位。

工作坊首先安排 2 場演講，上半場由國立陽明交通大學客家文化學院博士候選人劉懷仁專題演講「客家伯公調查為視角的田野心法」；下半場則為綜合座談，由劉懷仁、樹德科技大學室內設計系副教授李允斐、美濃伯公文化推廣協會總幹事邱國源、財團法人台灣地理資訊中心計畫主持人徐肇尉、美和科大生物科技系副教授吳煬和，作為與談人。

於活動開始時，高雄市政府客家事務委員會楊瑞霞主委分享，大家不清楚伯公文化應該如何保存，也不知道美濃伯公高達三百座。而伯公信仰為客家之傳統，由於先民開墾時擔憂武力入侵或野獸來襲、天災等狀況發生，因此擺設石頭供奉，久奉而有靈性，成為客家族群百年的伯公信仰，而這也成為現今如何保存伯公文化的重要性，並期待透過工作坊之交流，互相探討保存及延續伯公文化之歷史和故事的方法及方向。

表 6-2 第一場工作坊活動議程表

活動時間	活動名稱	主講者 / 與談人
09：00 - 09：15	致詞	楊瑞霞（客委會主委）
09：15 - 10：45	【演講】 客家伯公調查為視角的 田野心法	劉懷仁 （國立陽明交通大學客家文化學院博 士候選人）
10：45 - 11：00	茶點時間	邱國源 （美濃伯公文化推廣協會總幹事）
11：00 - 12：00	【座談會】 以伯公保存活化為概 念，結合客庄聚落規劃 的行動策略	劉懷仁 （國立陽明交通大學客家文化學院博 士候選人） 李允斐

活動時間	活動名稱	主講者 / 與談人
		(樹德科技大學室內設計系副教授) 吳煬和 (美和科大生物科技系副教授) 邱國源 (美濃伯公文化推廣協會總幹事)

資料來源：本計畫製作。

(一) 演講紀錄—客家伯公調查為視角的田野心法

國立陽明交通大學客家文化學院博士候選人劉懷仁認為伯公不應只停留在過去一百年，每張照片、每個物件，或每個田野現場，都有故事等待被記錄和述說，因此伯公的故事需要由大家一起去創作。

劉老師表示自己過去七成著作是與田野調查相關，發現在田調中人與土地的關係比史料還要貼切；同時，相較於人類學家長期蹲點，伯公調查是更具有目的性地進入田野，因此除了參與式觀察以外，也有口述訪談等方式。

田野工作的準備，包含確認調查範圍與題目、擬定計畫、選擇調查地點、閱讀參考資料，以及學習當地語言及各項禮儀等。他認為所謂的「田野心法」並非多大的學問，其實就是一個禮貌，而這也涉及與報導人之間建立的互信關係。

劉老師進一步從「圖像紀實」、「文書」、「田野故事」分享其經驗，所謂的「圖像」，有可能是舊照片、明信片、郵票、版畫、神明畫像等。以台中東勢為例，劉老師展示 921 大地震前後當地遊庄的照片對比，可以看見日本神輿的角色在這個重要的時間點後消失了。他認為這並沒有所謂可不可惜，這就是時代不得不的演進。又如新丁板節、東港迎王、鄞山寺、澎湖鳳凰殿遶境等，從一張張不同年份的照片比對中，我們能夠認識其樣貌與變遷。

於苗栗西湖與銅鑼地區進行田調時，主要是跑夥房與伯公，一百年前可能不長現今這樣，又如照片中所示，伯公下有拜虎爺，這是閩南還是客家的？做調查時這些都需要一併討論。十幾年的經驗，整理為一張調查表，舉凡村莊界定、地名來由、自然或人為的界線、伯公位置、有無立碑，皆是重要資料。文書資料包含官方文書，如族譜，傳記，帳本等，甚至電話簿也能傳達許多資訊，老師以照片分享他田

調時所得的古字契、車票、地方報、日記、義民廟的收支簿、嫁娶資料等，旁徵博引，向我們講述這些奇奇怪怪的資料，都有可能是伯公的內容。

口述歷史的部分，劉老師則舉例自己在東勢能以 GIS 地圖劃出東勢河階與夥房間的關係，更多的故事是由訪談而來。例如東勢有間夥房，其神明桌的位置並沒有放在「正方」，一問之下方知由於屋主的八字與空間方位不合，因此神明擺設不能擺正中間，須轉向家裡，運勢才會好。因此當調查伯公時，發現不太一樣的地方，需帶著敏銳度。

最後，劉老師分享諸多珍貴照片，以及自己家在 921 前後的街景變化，並表示「所有的真歷史都是當代史，只有對現實生活產生興趣，才促使我們研究歷史，歷史也因為這樣才對我們產生意義。」

針對劉老師的分享，與會者詢問「是否有在調查期間遇到禁忌，進而與當地人產生衝突？」，老師表示在苗栗西湖銅鑼時，曾遇到傳統性別角色分工的狀況。由於女性有月事，在傳統中只能在廚房出現，並不會在調查與祭典期間扮演重要角色。然而隨著時代演進，女性漸漸介入，不僅是年長女性，年輕女性也慢慢進來場域中，這樣演變的進程亦可作為研究題材。

（二）座談會紀錄—以伯公保存活化為概念，結合客庄聚落規劃的行動策略

綜合座談會間，主要由劉懷仁老師、李允斐教授、吳煬和教授及邱國源總幹事帶領與會者分享各自對於伯公保存活化的想法。根據座談會時大家所提的想法，主要圍繞於「如何保存並延續伯公文化」和「伯公空間營造之建議」。

李允斐教授認為伯公文化的保存應可從孩子的角度思考，由於新一代為科技時代，若執意往回走，只會與下一代的距離越來越遠。而現今若只探討香火是否得以傳承，這些問題對孩子而言相當遙遠。因此李老師認為，將思考轉換成「如何活化空間，吸引下一代放下手機、走進伯公空間」，應可以更具開放性地討論保存伯公文化的方法。

而劉懷仁老師認同李教授的想法，同時分享自己對於伯公很深刻的印象，小時候經常會說要到伯公玩溜滑梯，表示早期伯公與居民的距離非常親近。因此，在探討保存伯公文化時，應該除了使伯公空間

符合傳統的祭祀需求以外，亦可吸引兒童前往玩耍。而祭品的部分，同時又可以思考傳統所使用之米酒、三牲是否可以將其更換為便利商店的商品，因保存伯公文化應結合科技，保存形式可以與時俱進，並以此促進香火的傳承。

在該議題上，高雄市客家事務委員會楊瑞霞主委也認為須秉持著順應時代的理念保存伯公文化；經調查後，雖然部分民眾仍主張應以傳統方式保存，但亦有另一部份民眾支持與時俱進地活化，希望能朝向吸引人、並保存伯公故事性的方式活化營造空間。因此整體來看，雖然形式轉變，但伯公信仰依舊存在，同時尚能吸引新世代主動延續傳承此文化脈絡。

關於伯公空間營造的討論，與會者則多認為應將伯公空間改為休閒的公共場所，並將其設計成讓人願意多停留的環境。因此，提升伯公空間舒適度為營造的首要任務，例如，目前伯公空間的主要使用者為長輩，因此應將無障礙設施（如扶手）作為重點改造設施之一，並建議將座椅改為靠背式、增設涼亭式空間，以此增加舒適度。同時，若要吸引新一代，空間亦須增加相關設計，如兒童遊樂設施、遊樂區等，使小孩的活動空間與伯公文化連結，從小培養文化意識。



照 6-1 7 月 5 日工作坊現場活動照

二、第二場工作坊

本計畫第二場次的工作坊於 2024 年 9 月 26 日上午在高雄市六龜區新威社區發展協會內舉行，當天參與人數為 35 人，以六龜新威社區長輩為主。因工作坊時程已近本案期末，故採取半成果發表的形式辦理，重點主要聚焦於當時杉林、六龜及甲仙區已規劃的伯公遍路路線，同時由六龜新威社區發展協會實際帶領參與人員走六龜伯公遍路路線，體驗伯公文化。

在工作坊的開頭，由負責統籌本次實地田野調查的吳浩賢專員分享調查成果及後續路線規劃的構想，由於調查成果及路線規劃於報告書中其他章節已有完整之敘述說明，故在此不多加贅述，詳細內容請參照本報告書中第二章、第三章、第四章、第五章及第八章。後續由公明宮出納人員黃霑銘先生向大家分享公明宮的發展歷史及荊仔寮還神請伯公之文化。

從黃霑銘先生的簡報中可得知公明宮與樂善堂³⁹有所關聯，公明宮主奉媽祖，曾在皇民化運動時被奉請至樂善堂避難，直到 1945 年後才被請回月眉庄，並在起廟落成後由樂善堂陳天君主席登堂奉上諭，

³⁹ 月眉樂善堂為高雄客家地區最早成立的鑾堂，是日治時期高雄客家鑾堂的其中一派之源頭。一張二文（2008），高雄縣客家鑾堂的起源—月眉樂善堂與其鑾書之研究，臺灣學研究第五期，頁 32。

命名為「公明宮」。而公明宮至今仍保留手抄鑾書經文的工作坊，並曾以影像記錄客家話誦經之片段，對於目前面臨鑾生凋零之下，保存了珍貴的客家扶鸞文化。



照 6-2 公明宮出納黃露銘先生簡報分享

由於本次計畫在田調訪談過程中，有部分伯公管理人表示有意願參與伯公遍路計畫，並提供其空間及使用需求：如美濃廣興開庄伯公，現況有休憩空間舒適度不佳、居民出入動線與祭祀設施使用重疊、伯公前水環境需改善等課題；甲仙區文化路福德宮，需要改造旁邊作為室內籃球場之廣場，將其打造為更適合遊客停留的休憩場所；杉林區荊仔寮開基、溶樹、鐵路福德正神，因樹林覆蓋視野、動線不明，導致福德祠不易被人發現，再加上該空間現況無平整地板，並不適合民眾長時間停留；六龜區新威開庄伯公，希望成為新威居民的聚會場所，同時改善伯公旁的公車站等候空間舒適度。本團隊依據上述各伯公空間需求，初步使用修圖軟體進行空間改造模擬，並在說明會中進行展示。



照 6-3 廣興開庄空間營造模擬圖



照 6-4 荊仔寮開基、溶樹、鐵路福德祠空間營造模擬圖



照 6-5 新威開庄伯公空間營造模擬圖




照 6-6 甲仙區文化路福德宮空間營造模擬圖

工作坊的最後環節，由新威社區解說員廖志雄先生進行六龜新威伯公遍路路線試走。首先從新威開庄伯公出發，介紹開庄伯公的歷史沿革，而後前往位在開庄伯公東側的百年古井，社區發展協會每年都會送驗古井水水質，從檢驗報告中可知水質非常好，目前社區發展協會也已接洽從開庄伯公至古井間土地的所有權人，希望能串聯起伯公及古井，並在伯公處以古井水泡茶供訪客品嚐。

接著解說員帶領參加民眾前往聖君廟，觀看暫放於廟內的字亭伯

公，解說聖君廟的沿革以及新威地區客家人採取設立字亭伯公的方式，展現其敬字文化，而字亭伯公原先位在六龜神威天台山一帶，但因風災而沖毀其廟宇，因此居民將字亭伯公暫時安放於聖君廟內。

在本次走讀最後來到新威勸善堂，勸善堂源自於杉林月眉的樂善堂，於 1923 年建立，保存著客家傳統信仰—送字紙灰、祭河江、祭聖大典及祭義塚。在新威伯公遍路試走活動中，可以了解到推廣伯公文化不應僅止於伯公本身，伯公的故事與聚落居民息息相關，因此在路線規劃上更應謹慎考量與伯公關聯緊密之景點，將其相互連結，才能擴大伯公遍路之核心價值。



照 6-7 走讀介紹新威開庄伯公



照 6-8 新威百年古井現況



照 6-9 新威勸善堂

第七章、伯公遴選及其登錄文件盤整

本計畫重點伯公之遴選係針對本次調查成果中，根據文化代表性、型制代表性、土地取得難度、居民認同性、客庄代表性、地方支持度、交通易達性、現況損壞度等條件綜合評估。除了以具文化、歷史意義、型制特殊者為首要考量以外，尚檢視土地所有權、日常管理維護情形是否適合政府未來更進一步規劃，再加上各場次說明會中在地民眾所認同、支持的伯公，以及伯公所處區位及其周遭是否有其他可納入伯公遍路路線規劃之文史景點以吸引遊客。

表 7-1 伯公遴選標準表

遴選項目		遴選原則
1	文化代表性	以具有當地歷史脈絡或特殊事蹟者為優先，若為祭祀時主要之伯公則予以加分。
2	型制特殊性	現況原石造型之伯公較為罕見，故將以原石、石碑、塚式、神像式等順序篩選；另外，亦將建築外觀的特殊性納入考量。
3	土地取得容易度	以公有、伯公管理單位私有，或有意願配合規劃之私有地主為優先。
4	居民認同性	經本案說明會、訪談及調查結果以在地居民提出、認同可成為代表性之核心伯公為優先。
5	客庄代表性	鑒於伯公遍路之政策精神，將具能推廣客庄特色潛力之伯公為優先，爰將伯公周邊客庄之環境、景觀、空間區位及社會連結性納入考量。
6	地方支持度	以具有地方組織進行日常維護管理伯公、且後續可協助保存規劃維護管理作業者為優先，若有持續運作之伯公管理人組織（管委會）者則予以加分。
7	交通易達性	交通易達性高者為優先選擇，若周遭鄰近其他文史景點者予以加分。
8	現況損壞度	根據伯公現況完整性進行評估。

第一節、美濃區

經田野調查及蒐集在地民眾意見後，若以伯公型制為最優先考量，美濃開基伯公及美濃庄頭伯公極具代表性；此外，在說明會中民眾亦多次推薦伯公溝福德祠，各項評選基準之內容後，認為應亦可列為候選名單之中。下列分別敘述說明各伯公之特色。

一、美濃開基伯公（M063，附錄六附美-13）

美濃開基伯公據先前研究⁴⁰，發現其設立最早應可溯源至咸豐 2 年（1852 年）左右。雖一般認為美濃開基伯公為林豐山兄弟於乾隆元年（1736 年）入墾美濃時所創建，但經爬梳文獻史料及伯公社樹年齡推測，其建立年代落在 1852 年前後更具合理性。

美濃開基伯公作為美濃地區重要信仰，除了具備開墾意義以外，在建築型制尚保留傳統塚式伯公樣態，以卵石疊砌化胎，伯公碑石後方置有三層八角形寶蓋，在風水上亦符合坐實（靈山）望虛（美濃平原）的形式。此外，至今美濃開基伯公仍持續舉行傳統的歲時祭儀，維持一年兩次的新年福及滿年福，在還神祭典中，皆包含「請神」、「結壇」、「拜天公」及「行三獻禮」等儀式，因此在無形文化上同樣具有重要價值。



照 7-1 美濃開基伯公照

表 7-2 美濃開基伯公篩選基準說明表

基準	評分	說明
文化代表性	★★★★★	建於咸豐年間，已在庄內170年以上歷史，具美濃庄開墾重要性。此外，至今美濃開基伯公維持傳統歲時祭儀，故同時具備無形文化價值意義。
型制特殊性	★★★★★	為傳統塚式伯公，其型制包含碑石、化胎、圈背、擺

⁴⁰ 李文環（2018），高雄市「瀾濃庄開基伯公壇」及其碑文的歷史研究。成大歷史學報，第 55 號。頁 23-69。

基準	評分	說明
		手及社樹。
土地取得容易度	★★★★★	土地權屬為公有。
居民認同性	★★★★★	於說明會中雖無民眾特別推薦，但開基伯公於美濃地區為信仰範圍最廣的伯公，故予以高分。
客庄代表性	★★★★★	根據歷史脈絡、特殊塚式型制，深具右堆客家地區特色。
地方支持度	★★★★★	由開基伯公管理委員會每日維護。
交通易達性	★★★★★	較遠離美濃市區，但驅車前往仍算便利。
現況損壞度	★	雖為傳統塚式伯公，但維護情形良好。

二、美濃庄頭伯公（M021，附錄六附美-46）

美濃庄頭伯公的設立代表著美濃客家先民早期的開發，屬於美濃庄的源頭之一，也是在地居民長久以來的信仰中心，就歷史脈絡而言極具重要意涵。其建築形制即使修建多次，仍維持傳統塚式，由碑石、化胎、圈背、擺手、社樹等組成，實屬型制完整之伯公。

在土地所有權上，美濃庄頭伯公的土地主要為公有，若政府有意進一步進行規劃，較便於推動相關計畫。目前也已納入直轄市定古蹟「瀾濃東門樓」的古蹟定著土地範圍內，但該文化資產是以東門樓為主體，因此在進行相關調查研究時，庄頭伯公大多為計畫中的附屬說明。就其位置來看，除了距離美濃市區不遠以外，亦和周遭其他文史景點相近（如東門樓），尤其鄰近美濃溪，而美濃地區的發展與美濃溪息息相關，串聯美濃溪畔各伯公、景點即能敘述許多故事。



照 7-2 美濃庄頭伯公照

資料來源：林沛璇攝（2024.08.03）

表 7-3 美濃庄頭伯公篩選基準說明表

基準	評分	說明
文化代表性	★★★★★	建於乾隆年間，已在庄內200多年以上歷史，具美濃庄開發的歷史重要性。
型制特殊性	★★★★★	為傳統塚式伯公，其型制包含碑石、化胎、圈背、擺手及社樹。
土地取得容易度	★★★★★	土地權屬為公有。
居民認同性	★★★★★	於二場次的說明會中，多次由民眾推薦選為重要伯公。
客庄代表性	★★★★★	就其歷史脈絡、獨特的型制，皆深具右堆客家地區特色；此外，美濃庄頭伯公相鄰其他客家文史景點，予以加分。
地方支持度	★★	經調查後尚未釐清管理單位，然因伯公在地方上具重要性，每日應皆有人協助維護環境。
交通易達性	★★★★★	鄰近美濃市區，便於抵達，另因鄰近周遭其他客家景點，予以加分。
現況損壞度	★	雖為傳統塚式伯公，但維護情形良好。

三、伯公溝福德祠（M080，附錄六附美-168）

伯公溝福德祠又稱中圳伯公，根據相關文字紀錄，其歷史應可追溯至 1739 年（乾隆 4 年），設於中壇建庄之初⁴¹，至今已 280 多年。最初乃立石祭祀，原石仍存，目前另立於福德祠旁祭祀。伯公溝福德

⁴¹ 張二文（2002），美濃土地伯公信仰之研究（碩士論文），臺南市，國立臺南大學鄉土文化研究所，頁 162。

祠歷經多次重修建，故於種類上屬於廟宇式伯公。土地雖非公有，但已掌握其管理單位及相關聯繫方式，負責人（邱國源先生）亦多次參與本計畫所舉行之工作坊和說明會，故將土地取得難度訂定為三顆星。

在美濃第二場次說明會中，與會民眾推薦伯公溝福德祠成為候選名單之一，除了因伯公溝福德祠具百年歷史文化以外，亦與管理單位認真維護有關，外地到來的訪客經常能在此處感受到客家族群的熱情。此外，伯公溝福德祠周遭尚存多棵百年大樹，其中有 2 棵屬於列管老樹，而就深耕生態圈許久的林世忠先生所述，在美濃區內珍貴大樹所剩無幾，因此可見伯公溝福德祠周遭尚存老樹的比例之高。



照 7-3 伯公溝福德祠照

資料來源：吳愷祥攝（2024.07.09）



照 7-4 伯公溝福德祠原石

資料來源：吳愷祥攝（2024.07.09）

表 7-4 伯公溝福德祠篩選基準說明表

基準	評分	說明
文化代表性	★★★★★	伯公溝福德祠位在中壇水圳要道，於乾隆4年時即立石祭祀，與中壇開庄時間相仿，歷史悠久。
型制特殊性	★★	雖已建蓋廟體，但仍保留並持續祭祀原石。
土地取得容易度	★★	目前僅知為私有地，土地所有人未明；然已掌握伯公管理單位及負責人，亦有其聯繫方式。
居民認同性	★★★★★	說明會中有多位民眾推薦伯公溝福德祠。
客庄代表性	★★★★★	設置時間為中壇建庄之初，其設立亦與中壇水圳有關，且附近有多棵美濃地區較少保存良好的百年老樹，尤其伯公溝福德祠後方有兩棵大芒果樹。
地方支持度	★★★★★	伯公溝伯公會（中圳伯公會）自1963年成立，平常多有人於福德祠內管理維護，若有訪客到來，皆熱情款待。
交通易達性	★★★	距離美濃市區、中壇市區較遠，附近多為農田，住家較少。
現況損壞度	★	建築狀況維護良好。

第二節、杉林區

於本次調查之中，杉林區伯公大多為廟宇式，已無維持傳統塚式者，因此在杉林區伯公的擇選中，是以歷史文化意義及土地取得難易

程度作為主要評估原則。

在杉林區的田調過程，訪談了公明宮副主委邱俊英先生，得知荊仔寮開基、溶樹、鐵路福德正神一帶的土地為其家族所有，並且邱俊英先生認為此處若能進行圈地改造，結合公明宮，未來應可建立一文化園區。考量荊仔寮開基、溶樹、鐵路福德祠具故事性，再加上土地所有人有相關意願，故而將其列入候選名單之中。

荊仔寮開基、溶樹、鐵路福德祠（S032，附錄六附杉-70）

荊仔寮開基、溶樹、鐵路福德正神為三位一體，同祀於一塊碑石。最初僅有溶樹伯公位於此處，開基伯公位在現址的西北方向（徒步距離約 400 公尺），鐵路伯公則設於日治時期糖業五分車軌道旁，大約為今台 29 線南側區域。開基伯公的遷移源自於 1959 年八七風災，風災後伯公遭沖毀，因而遷至溶樹伯公；鐵路伯公在 1982 年因土地重劃，面臨拆除的危機，最終遷移至溶樹伯公。

透過三位伯公的故事，可了解荊仔寮聚落所發生的過往，具有歷史文化上的意義。雖型制無特殊性，但土地所有權人有意願將來進一步規劃，增加未來推動伯公遍路的可行性。另外，此處鄰近公明宮，公明宮為聚落內保存客家扶鸞文化的重要地點，還福時亦將 33 座伯公共同奉請置宮內作客，因此荊仔寮開基、溶樹、鐵路福德正神一處若能結合公明宮，將能更深入地推廣客家伯公信仰及祭祀文化。

而此處較大的劣勢應在於現況有多處需要改善，如可供人正常步行的路線、適合休憩的空間等等。目前福德祠位於一片椰子林中，平常需途經寬度狹窄、不穩定的木條，才能抵達福德祠進行祭拜，對於在地民眾已十分不便，何況若要吸引外地人抵達，改善步道及路線是不可避免的任務。此外，祠外的空間多為泥土或石頭，尚無適合提供人休憩的空間，故亦須一筆經費進行空間整理。



照 7-5 荊仔寮開基、溶樹、鐵路福德祠照

資料來源：本團隊拍攝（2024.09.26）



照 7-6 荊仔寮開基、溶樹、鐵路福德祠聯外路線現況

資料來源：本團隊拍攝（2024.09.26）

表 7-5 荊仔寮開基、溶樹、鐵路福德祠篩選基準說明表

基準	評分	說明
文化代表性	★★★★★	福德祠內三位伯公的結合，述說了荊仔寮聚落的相關歷史。
型制特殊性	★	已建蓋廟體，且本身建築形式簡易。
土地取得容易度	★★	屬於私有地，目前已掌握土地所有權人，且地主有相關意願。

基準	評分	說明
居民認同性	★★	杉林說明會中民眾對於重要伯公的挑選並無太多意見，多數認為伯公還福時會被請至各聚落的大廟為舉行儀式，因此伯公可以各信仰中心為核心。
客庄代表性	★★★★	福德祠鄰近信仰中心—公明宮，可結合、串聯保存客家扶鸞文化的公明宮，增加伯公遍路推廣客庄文化的深度。
地方支持度	★★★★	福德祠並無相關委員會，主要靠庄內有心志士協助維護。
交通易達性	★★★★	雖非位於杉林最核心的區域，但駕車前往仍算便利，亦可將車停放於公明宮的停車場再步行前往。
現況損壞度	★★★★	福德祠建築狀況佳，但周遭環境需花費時間及心力整理。

第三節、六龜區

六龜區內尚有幾座傳統塚式伯公，如西方福德祠及古井伯公，仍因皆曾進行遷建，故不列入名單中。而根據歷史背景、土地等首要條件篩選，水圳伯公在六龜新威地區屬於重要伯公，因其與新威聚落開墾成功並逐漸茁壯有關，因此納為本次的伯公名單之一。

水圳伯公（L012，附錄六附六-26）

水圳伯公的歷史悠久，與新威聚落的開墾歷史有重大關聯。早在客家先民於乾隆年間來到六龜地區墾拓時，因農地以旱田耕種，收成不佳，後有位黃姓老翁帶領新威居民開墾溝渠，最終順利引入荖濃溪作為灌溉水源；然而水圳完成後，黃姓老翁消失不見，只留一顆石頭，因此新威居民認為他是仙人，並為了感念其恩澤而立黃仙人恩公祠祭拜。原祠位在新民庄糖部出水口，並侍奉所留之石頭。直到 2008 年因 184 縣道道路拓寬工程，改遷移至仙人圳旁重建。因此，水圳伯公祠在型制上雖無特殊性，但就歷史意涵而言有重要價值，對於居民而言，除了是重要信仰外，也對水圳伯公有深厚情感。

目前本案尚未掌握水圳伯公土地的所有者，就土地取得難度上偏高；然而，水圳伯公有設立水圳伯公管委會，因此平常有相關人士進行管理及維護，建築及環境現況皆整潔。水圳伯公雖位在旗六公路（台 27 甲線）旁，交通易達，但距離新威聚落約 3.5 公里（二坡聚落更北

處)；而在新威聚落內另有一處同樣供奉水圳恩公的福德祠，位在仙人圳尾，祠內所供奉之伯公為騎黃牛形象，為新威地區伯公特色之一。



照 7-7 水圳伯公祠照

資料來源：吳國勇攝（2024.07.22）



照 7-8 水圳恩公祠內伯公騎黃牛神像

備註：此為鄰近新威聚落之水圳恩公祠。

資料來源：吳國勇攝（2024.08.08）



表 7-6 水圳伯公祠篩選基準說明表

基準	評分	說明
文化代表性	★★★★★	水圳伯公係新威居民感念黃仙人帶領開墾水圳而立，具有新威地區開墾歷史的重要意涵。
型制特殊性	★★	非塚式伯公，但在水圳伯公祠旁設有黃仙人及黃牛像，以及在新威聚落附近的水圳恩公祠內伯公為騎黃牛之姿，因此在伯公形象上，亦算為相關特殊性。
土地取得容易度	★★★★	土地權屬為私有地，尚未掌握土地所有權人及其意願。
居民認同性	★★★★★	說明會中新威居民一致認同的重要伯公。
客庄代表性	★★★★★	除了具有重要客家文化意義以外，也深具新威地區客家特色。
地方支持度	★★★★★	已成立水圳伯公管委會，日常環境維護良好。
交通易達性	★★★★★	位在台27甲線旁，但遠離新威聚落。
現況損壞度	★	建築狀況維護良好。

第四節、文化資產登錄文件

一、美濃開基伯公（M063）

標的名稱	美濃開基伯公	
提報類型	<input checked="" type="checkbox"/> 古蹟 <input type="checkbox"/> 歷史建築 <input type="checkbox"/> 紀念建築 <input type="checkbox"/> 聚落建築群	
建造物類型(A) (提報古蹟、歷史建築、紀念建築者填寫)	其他設施 (得參考文化資產保存法施行細則第2條所定內容填寫)	
地址或位置	高雄市美濃區福美路 496 巷 (經緯度：22.904891796, 120.52281937)	
提報範圍(敘明門牌號碼、地號或以圖示說明)	高雄市美濃區福美段 132 地號	
所有權屬	建造物	<input type="checkbox"/> 公有 <input type="checkbox"/> 私有 <input checked="" type="checkbox"/> 其他 <u>不明</u>
	土地	<input checked="" type="checkbox"/> 公有 <input type="checkbox"/> 私有 <input type="checkbox"/> 其他 <u> </u>
具古蹟、歷史建築、紀念建築等文化資產價值之特色描述 (建議參考「古蹟」指定基準或「歷史建築」、「紀念建築」登錄基準分點說明，並包含對於建築特色、環境特徵之描述)	<p>美濃開基伯公壇坐落靈山下，長久以來被認為是美濃地區最早的伯公，相傳建於乾隆元年（1736年），由林豐山、林桂山兄弟帶領四十餘人從武洛越過荖濃溪入墾美濃所創建，表徵客家人移墾美濃地區之濫觴。但是，伯公壇偏離美濃永安庄舊聚落，以及祈福儀式明顯以靈山下住民為主，有關碑文也遺留一些不合理的歷史解釋。後經學者李文環（2014）研究，依據永安下庄宋氏族人再遷徙、靈山下土地和水利開發，以及社樹樹齡的鑑定等研判，美濃開基伯公壇應該是永安下庄人，特別是宋氏族人入墾靈山下所形成的信仰。他認為，靈山下這座開基伯公壇可能創建於咸豐2年（1852年）前後，而其再開墾擴張、社會、建築型態及無形文化等元素上，皆具備重要的文化資產價值。於開墾上，開基伯公代表美濃客家勢力往靈山山區擴張的意義；同時，在靈山一帶有其他多處伯公，可構成伯公群，共同代表客家先民墾拓的精神意義。於社會上，開基伯公的可能創建家族（宋乃揚家族），在移居美濃後快速建立其家族地位，並創立白馬名家私塾，具備一定的影響力及故事意義。於建築型態上，美濃開基伯公維持右堆地區塚式伯公特色：祭祀伯公碑石、碑石後方有化胎及八角形三層寶蓋、風水社樹，不論是美濃或右堆地區皆是現今較為少見的型態。最後，直至現今，開基伯公仍持續舉辦傳統的歲</p>	

	<p>時節俗，於無形文化資產尚亦具有其重要文化意涵。</p>
<p>現況描述 (保存或破壞現況)</p>	<p> <input checked="" type="checkbox"/>良好 <input type="checkbox"/>尚可 <input type="checkbox"/>不佳 <input type="checkbox"/>使用中 <input type="checkbox"/>閒置 <input type="checkbox"/>殘破荒廢棄置 說明： </p>
<p>建造物(群)照片及說明(至少6張)</p>	
	<p>美濃開基伯公正面</p>
	
<p>美濃開基伯公本體</p>	



美濃開基伯公碑石及化胎



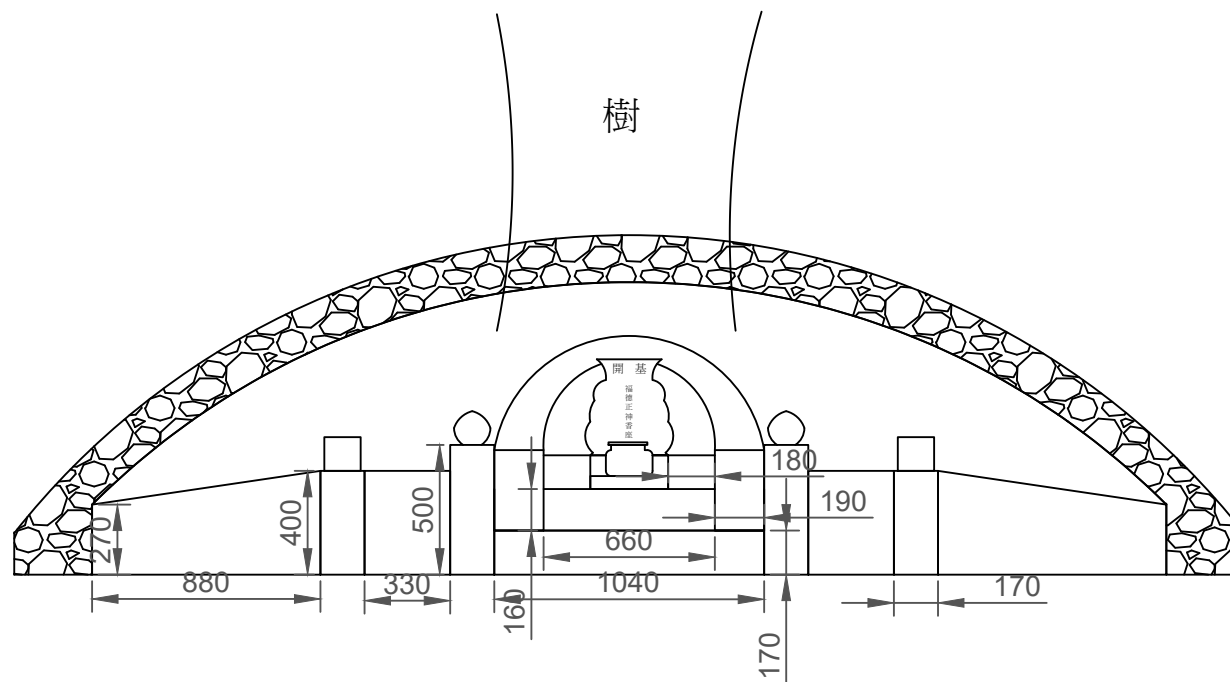
美濃開基伯公碑石後方八角形三層寶蓋



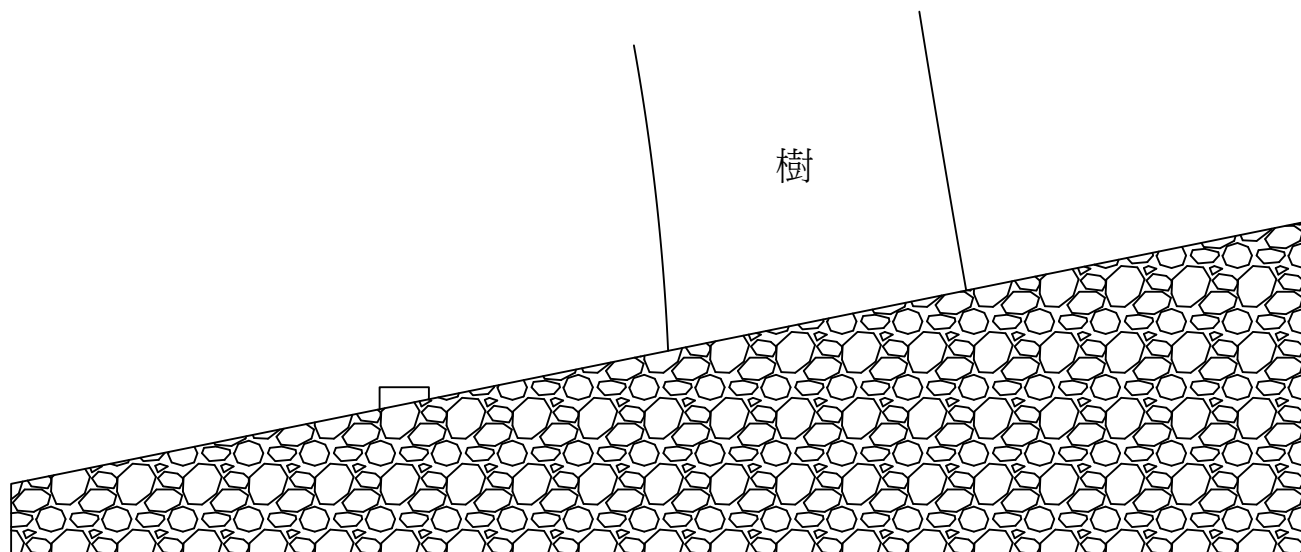
美濃開基伯公側面



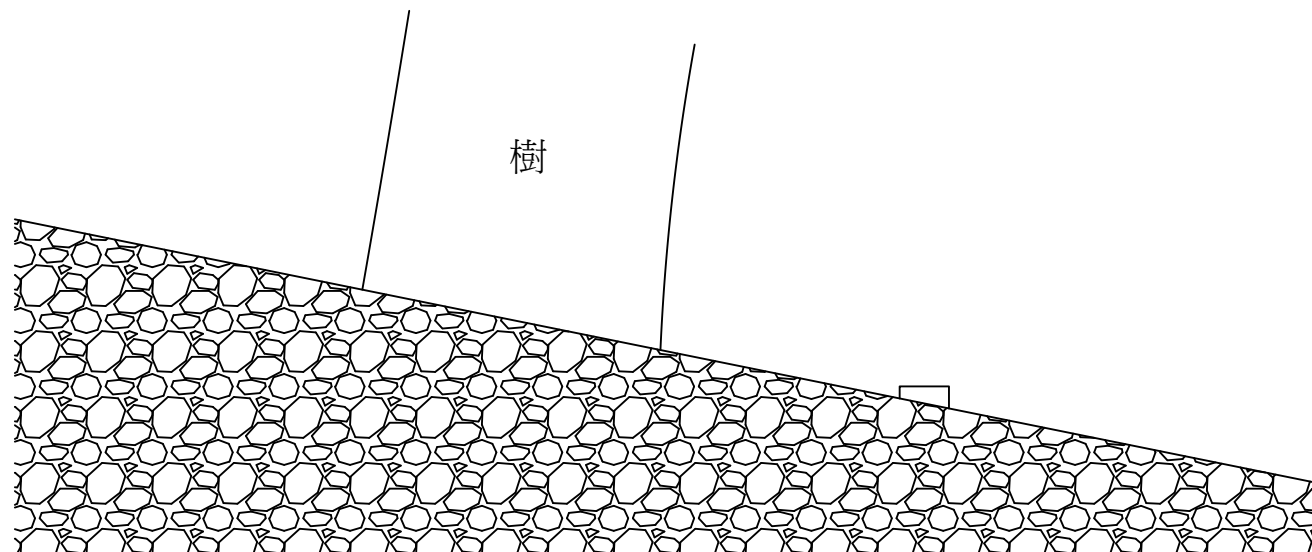
美濃開基伯公全景



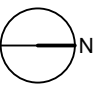
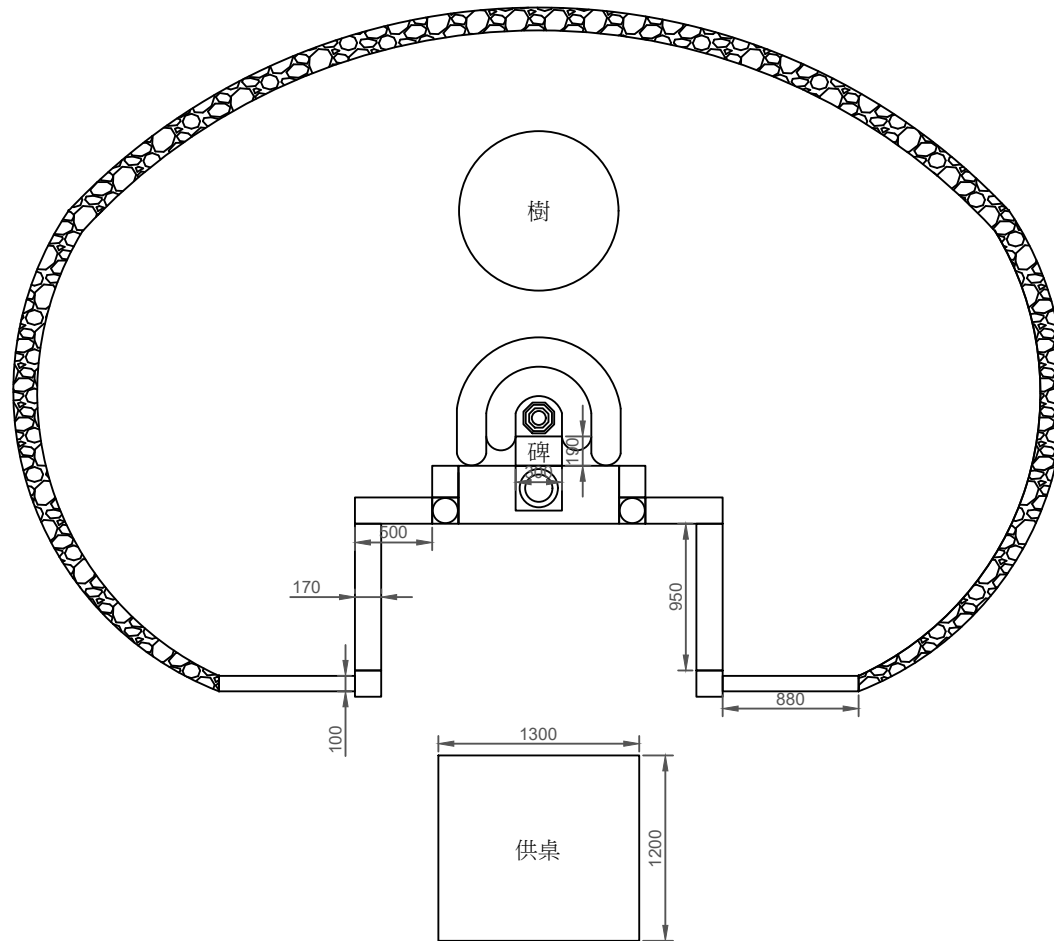
案名	「高雄市伯公遍路調查研究」勞務採購案	圖名	美濃開基伯公立面圖（簡易測繪）
單位	財團法人台灣地理資訊中心	比例	1:300



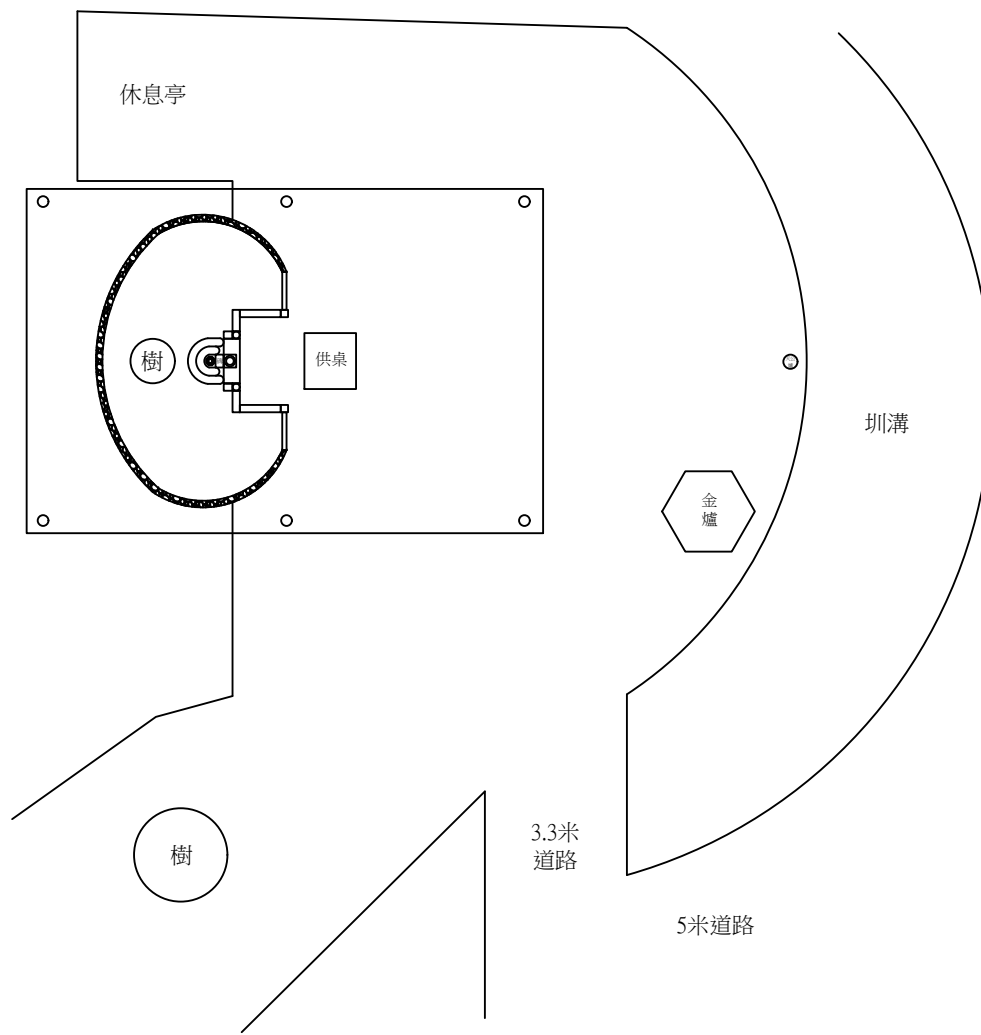
案名	「高雄市伯公遍路調查研究」勞務採購案	圖名	美濃開基伯公北側立面圖（簡易測繪）
單位	財團法人台灣地理資訊中心	比例	1:300



案名	「高雄市伯公遍路調查研究」勞務採購案	圖名	美濃開基伯公南側立面圖（簡易測繪）
單位	財團法人台灣地理資訊中心	比例	1:300



案名	「高雄市伯公遍路調查研究」勞務採購案	圖名	美濃開基伯公平面圖（簡易測繪）
單位	財團法人台灣地理資訊中心	比例	1:500



案名	「高雄市伯公遍路調查研究」勞務採購案	圖名	美濃開基伯公平面配置圖（簡易測繪）
單位	財團法人台灣地理資訊中心	比例	1:1800

二、美濃庄頭伯公 (M021)

標的名稱		美濃庄頭伯公	
提報類型		<input checked="" type="checkbox"/> 古蹟 <input type="checkbox"/> 歷史建築 <input type="checkbox"/> 紀念建築 <input type="checkbox"/> 聚落建築群	
建造物類型(A) (提報古蹟、歷史建築、紀念建築者填寫)		其他設施 (得參考文化資產保存法施行細則第2條所定內容填寫)	
地址或位置		高雄市美濃區東門里民族路 16 巷 9 號 (經緯度：22.895396446, 120.549394223)	
提報範圍(敘明門牌號碼、地號或以圖示說明)		高雄市美濃區東門段 414-4 地號	
所有權屬	建造物	<input type="checkbox"/> 公有 <input type="checkbox"/> 私有 <input checked="" type="checkbox"/> 其他 <u>不明</u>	
	土地	<input checked="" type="checkbox"/> 公有 <input type="checkbox"/> 私有 <input type="checkbox"/> 其他 <u> </u>	
具古蹟、歷史建築、紀念建築等文化資產價值之特色描述 (建議參考「古蹟」指定基準或「歷史建築」、「紀念建築」登錄基準分點說明，並包含對於建築特色、環境特徵之描述)		相傳美濃庄頭伯公建於清乾隆元年(1736)，與瀾濃庄建庄約略同期。距離庄頭伯公不遠處的今美濃區永安路 19 巷，據悉為早期瀾濃庄沿美濃河之街道的一部分，其餘部分受河道沖刷僅存此段，而庄頭伯公設置於瀾濃庄東柵門(即今東門樓)巡守打更路外的美濃河畔，最初不僅做為瀾濃庄的東邊界址，也護衛庄民進出東柵門或在河畔洗衣的出入安全與心靈寄託。美濃庄頭伯公保留傳統右堆地區伯公塚式特色，祭祀題有「福德正神香座位」之碑石，後方設有化胎，坐實向空，前有美濃溪流經，具完整風水型制。現今美濃地區傳統塚式伯公已逐漸消失，保留傳統塚式樣態之美濃庄頭伯公更顯其珍貴，符合〈古蹟指定及廢止審查辦法〉第 2 條中「具稀少性，不易再現者」。	
現況描述 (保存或破壞現況)		<input checked="" type="checkbox"/> 良好 <input type="checkbox"/> 尚可 <input type="checkbox"/> 不佳 <input type="checkbox"/> 使用中 <input type="checkbox"/> 閒置 <input type="checkbox"/> 殘破荒廢棄置 說明：	

建造物(群)照片
及說明(至少 6
張)



美濃庄頭伯公全景



美濃庄頭伯公碑石



美濃庄頭伯公碑石後方



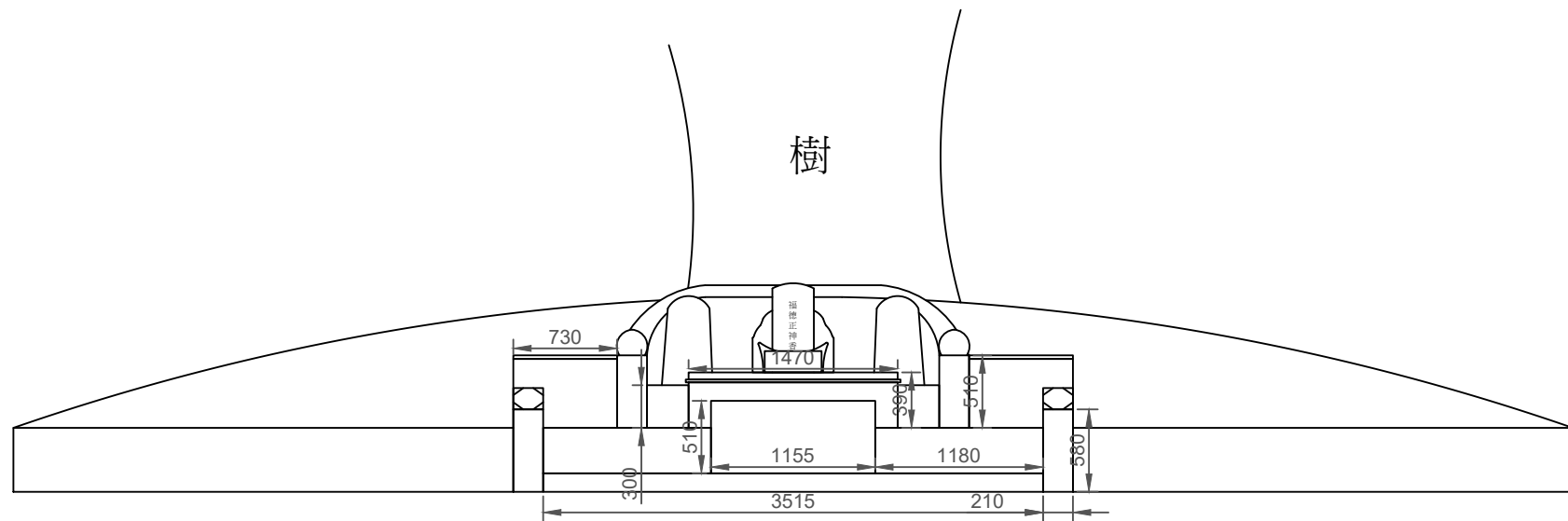
美濃庄頭伯公西側及後方化胎



美濃庄頭伯公東側及後方化胎



美濃庄頭伯公旁的石製祭祀香爐及石製香牌

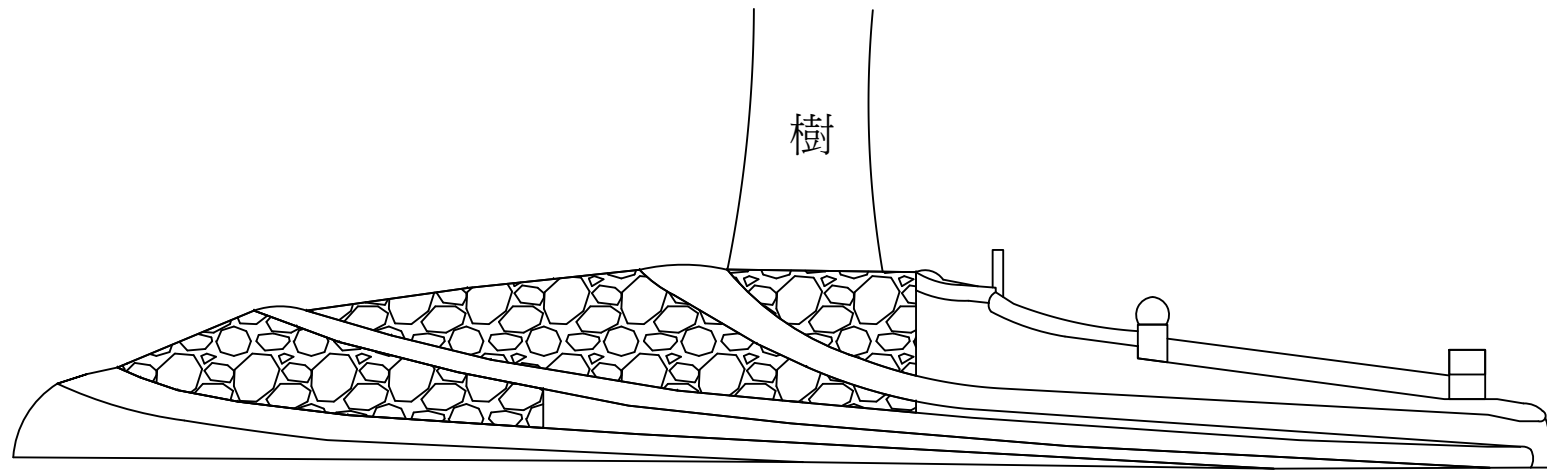


案名 「高雄市伯公遍路調查研究」勞務採購案

圖名 美濃庄頭伯公立面圖（簡易測繪）

單位 財團法人台灣地理資訊中心

比例 1:500

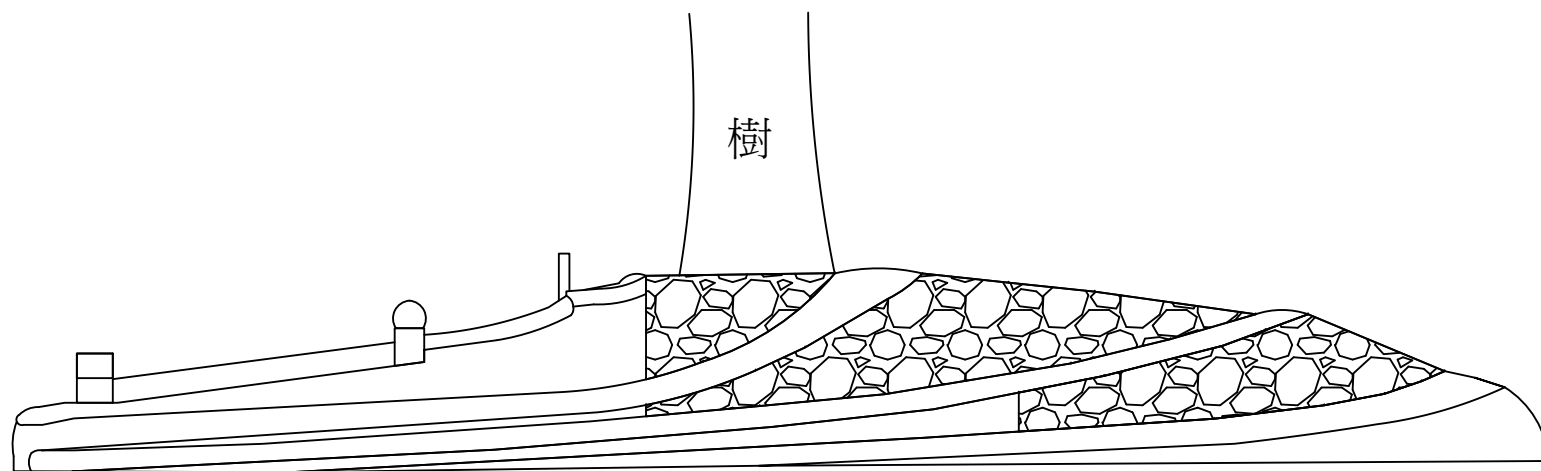


案名 「高雄市伯公遍路調查研究」勞務採購案

圖名 美濃庄頭伯公西側立面圖（簡易測繪）

單位 財團法人台灣地理資訊中心

比例 1:500

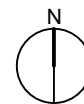
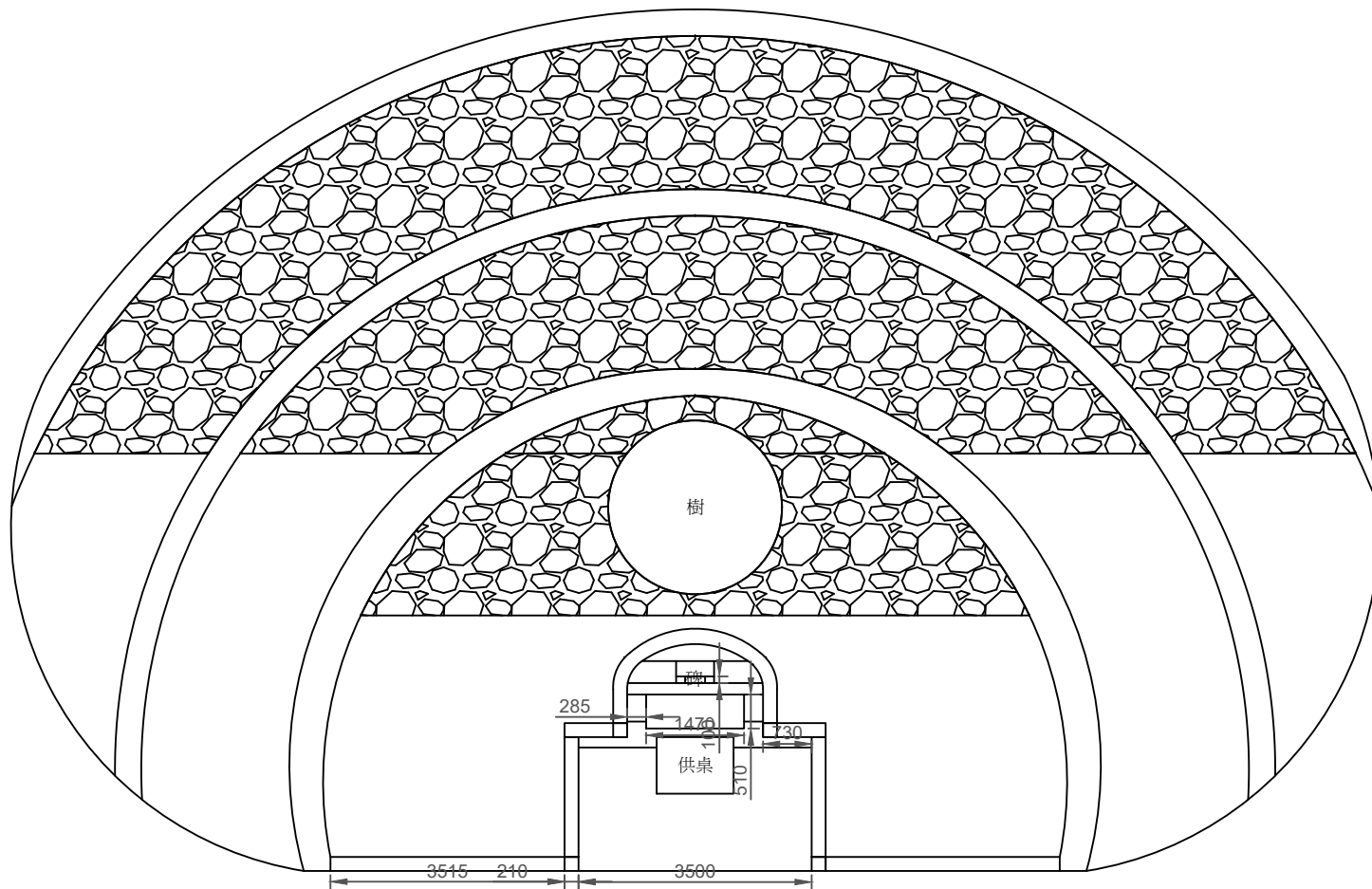


案名 「高雄市伯公遍路調查研究」勞務採購案

圖名 美濃庄頭伯公東側立面圖（簡易測繪）

單位 財團法人台灣地理資訊中心

比例 1:500

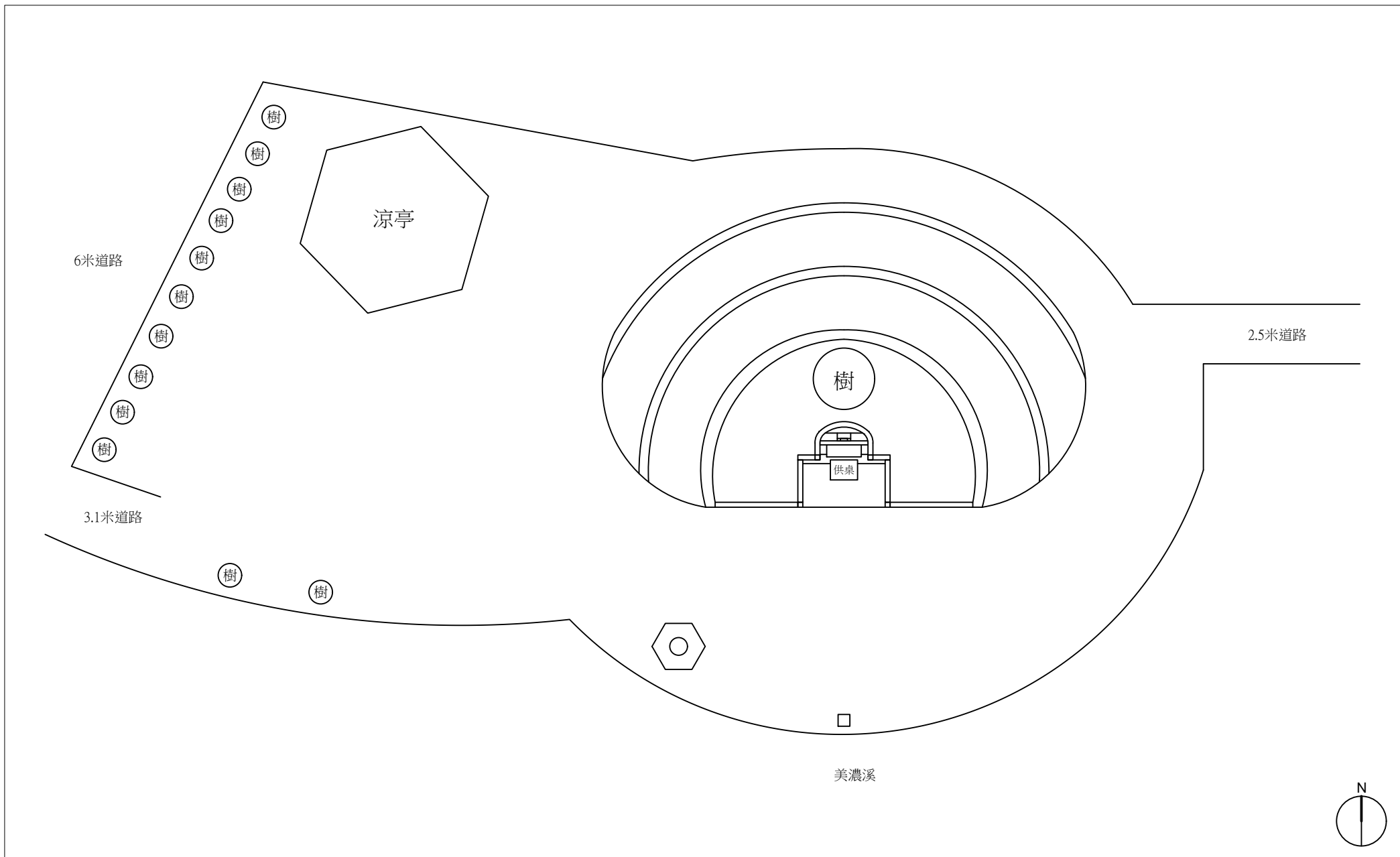


案名 「高雄市伯公遍路調查研究」勞務採購案

圖名 美濃庄頭伯公平面圖（簡易測繪）

單位 財團法人台灣地理資訊中心

比例 1:1100



案名	「高雄市伯公遍路調查研究」勞務採購案	圖名	美濃庄頭伯公平面配置圖（簡易測繪）
單位	財團法人台灣地理資訊中心	比例	1:2200

三、伯公溝福德祠 (M080)

標的名稱	美濃伯公溝福德祠		
提報類型	<input checked="" type="checkbox"/> 古蹟 <input type="checkbox"/> 歷史建築 <input type="checkbox"/> 紀念建築 <input type="checkbox"/> 聚落建築群		
建造物類型(A) (提報古蹟、歷史建築、紀念建築者填寫)	其他設施 (得參考文化資產保存法施行細則第2條所定內容填寫)		
地址或位置	高雄市美濃區新興街 1017 號 (經緯度：22.8903423, 120.5282282)		
提報範圍(敘明門牌號碼、地號或以圖示說明)	高雄市美濃區中壇段 2593-3 地號		
所有權屬	建造物	<input type="checkbox"/> 公有 <input type="checkbox"/> 私有 <input checked="" type="checkbox"/> 其他 <u>不明</u>	
	土地	<input type="checkbox"/> 公有 <input checked="" type="checkbox"/> 私有 <input type="checkbox"/> 其他 <u> </u>	
具古蹟、歷史建築、紀念建築等文化資產價值之特色描述 (建議參考「古蹟」指定基準或「歷史建築」、「紀念建築」登錄基準分點說明,並包含對於建築特色、環境特徵之描述)	伯公溝伯公位於中壇水圳要道旁,為美濃溪西柵門往中壇之主要位置。建立於乾隆 4 年(1739 年),初期以石為神,而後多次重修乃至建壇。今廟體樣貌,據〈伯公溝福德祠沿革〉所記載,係於 1978 年修建而成。雖已修建為廟宇式建築,伯公亦打造其金身,然最初所祭祀的伯公原石仍留存於廟宇後方,並以香火祭祀。 伯公溝福德祠之文資意義,在於難以再現的伯公原石型態,該原石形狀特殊,四周以打石製成的石板覆蓋,作為伯公的石製神龕,神龕上刻有「日 垂神后福地」及「月 厚德濟芸生」等字,整體外觀特殊且少見。		
現況描述 (保存或破壞現況)	<input type="checkbox"/> 良好 <input checked="" type="checkbox"/> 尚可 <input type="checkbox"/> 不佳 <input type="checkbox"/> 使用中 <input type="checkbox"/> 閒置 <input type="checkbox"/> 殘破荒廢棄置 說明：		

建造物(群)照片
及說明(至少 6
張)



伯公溝福德祠正面全景




伯公溝福德祠正面



伯公溝福德祠後方之老樹(檬果樹)



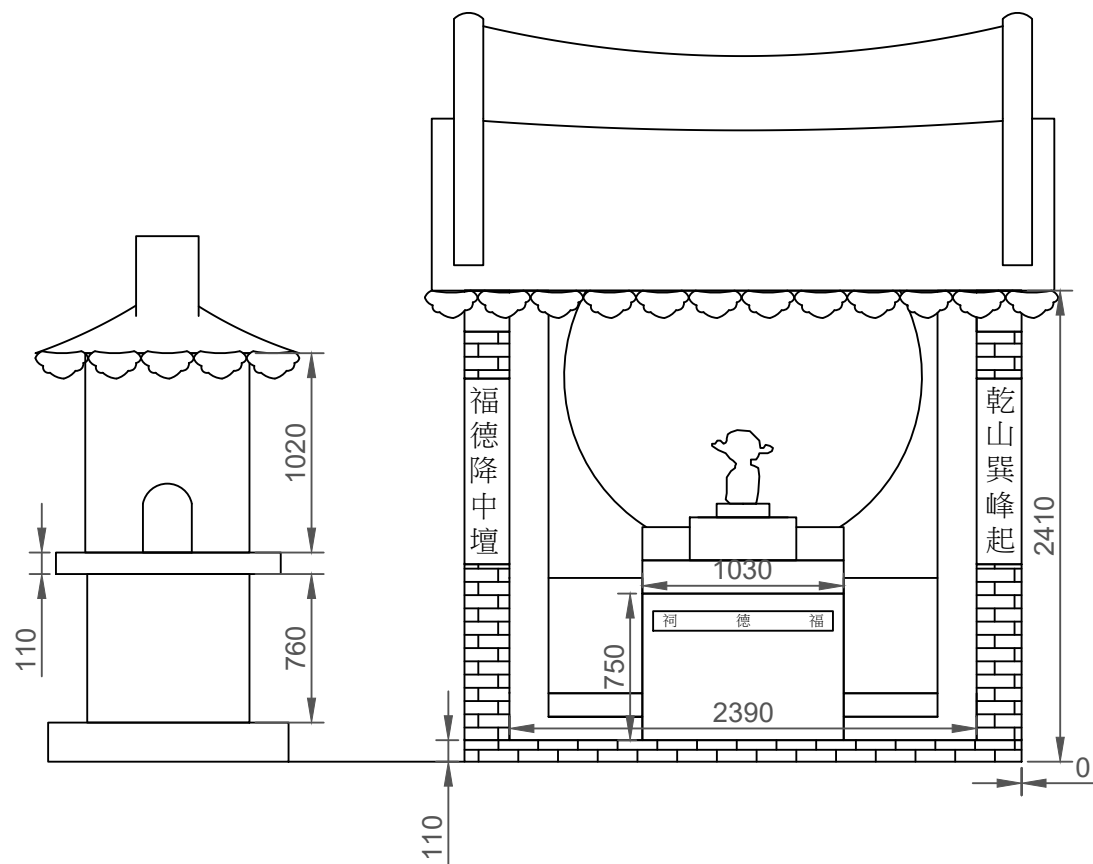
伯公溝福德祠後方之伯公原石



伯公溝伯公原石之後方



伯公溝福德祠旁之中圳橋（昭和乙亥年，1935年立冬建）

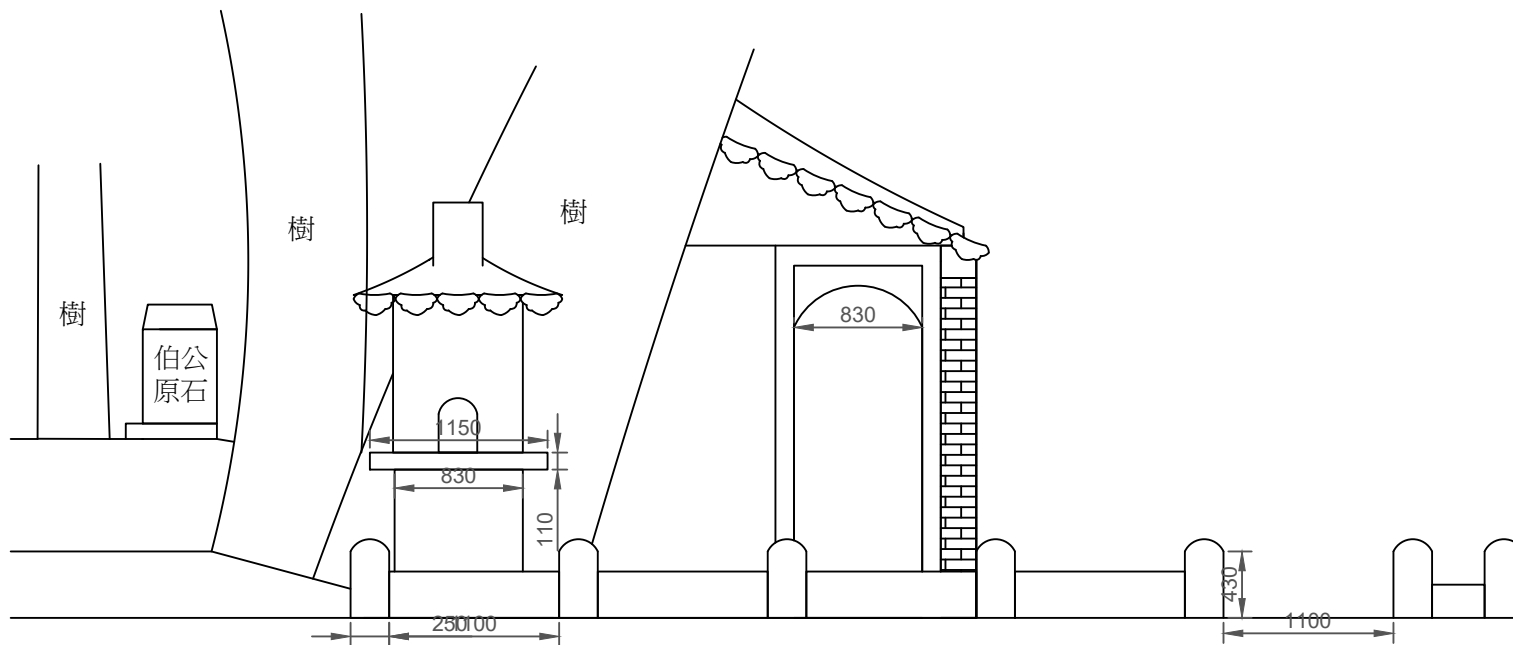


案名 「高雄市伯公遍路調查研究」勞務採購案

圖名 美濃伯公溝福德祠立面圖（簡易測繪）

單位 財團法人台灣地理資訊中心

比例 1:400

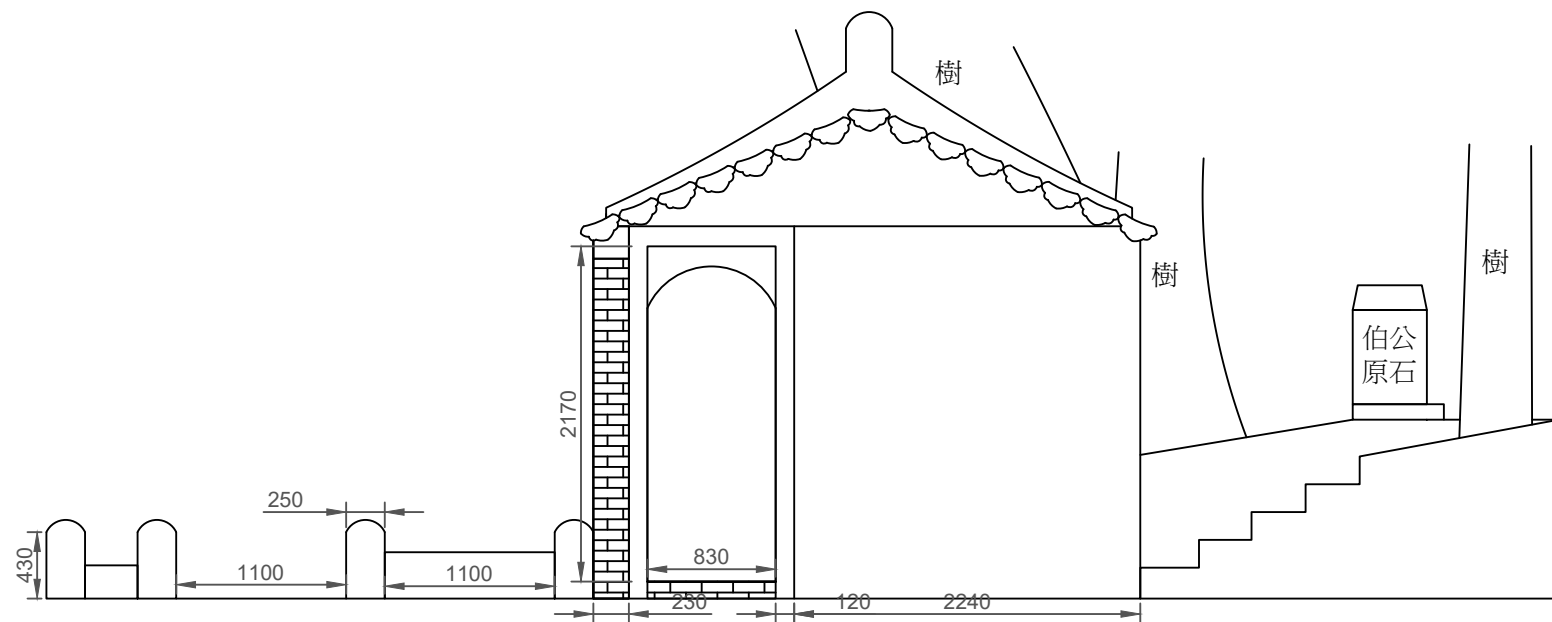


案名 「高雄市伯公遍路調查研究」勞務採購案

圖名 美濃伯公溝福德祠西側立面圖（簡易測繪）

單位 財團法人台灣地理資訊中心

比例 1:500

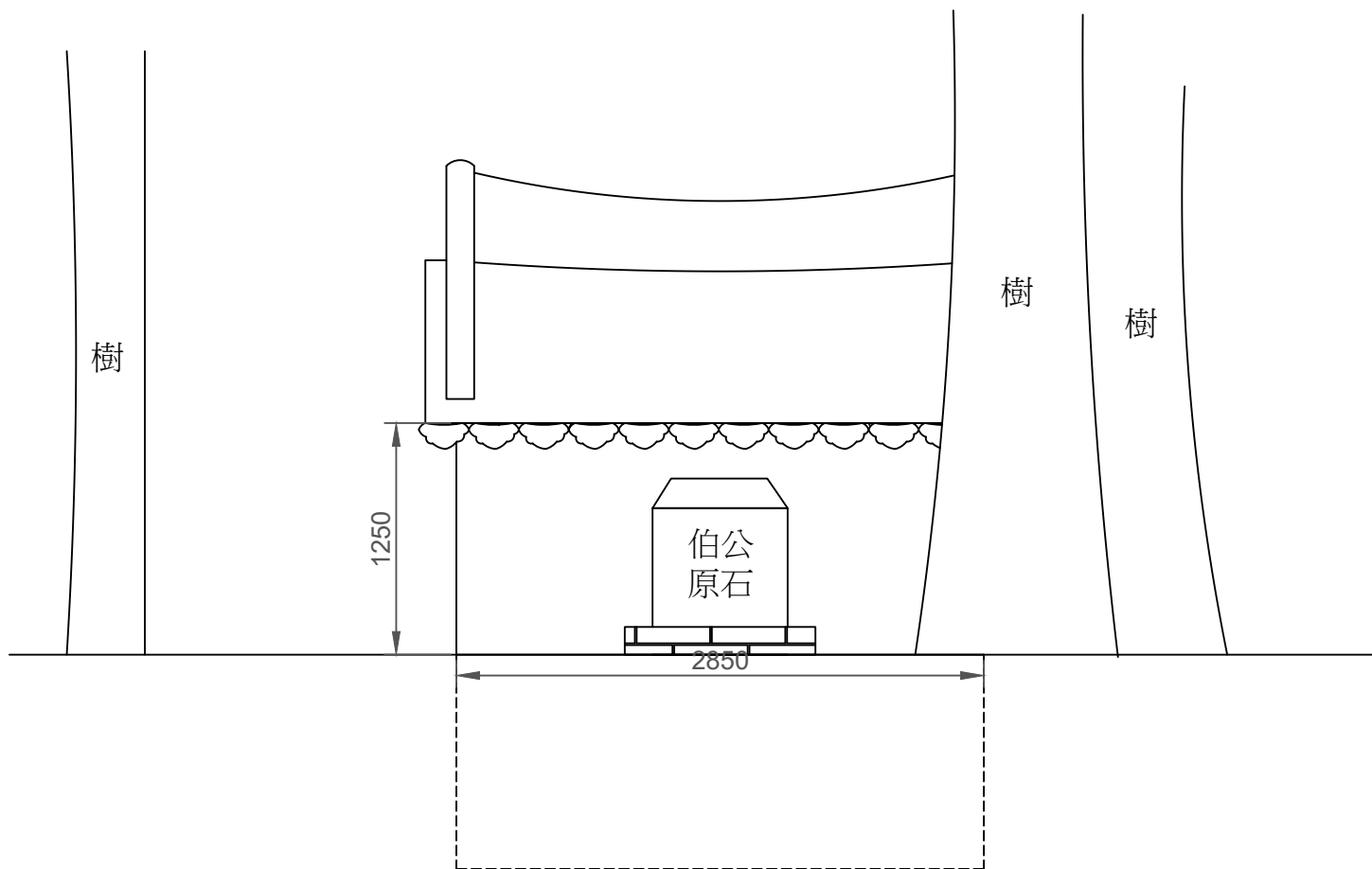


案名 「高雄市伯公遍路調查研究」勞務採購案

圖名 美濃伯公溝福德祠西側立面圖（簡易測繪）

單位 財團法人台灣地理資訊中心

比例 1:500

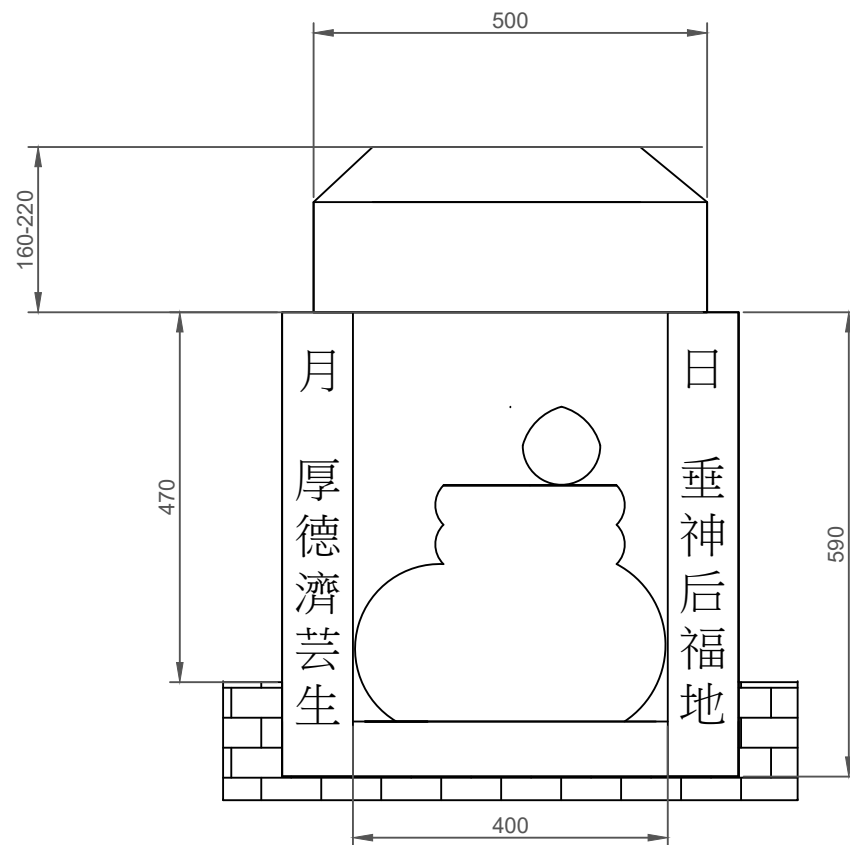


案名 「高雄市伯公遍路調查研究」勞務採購案

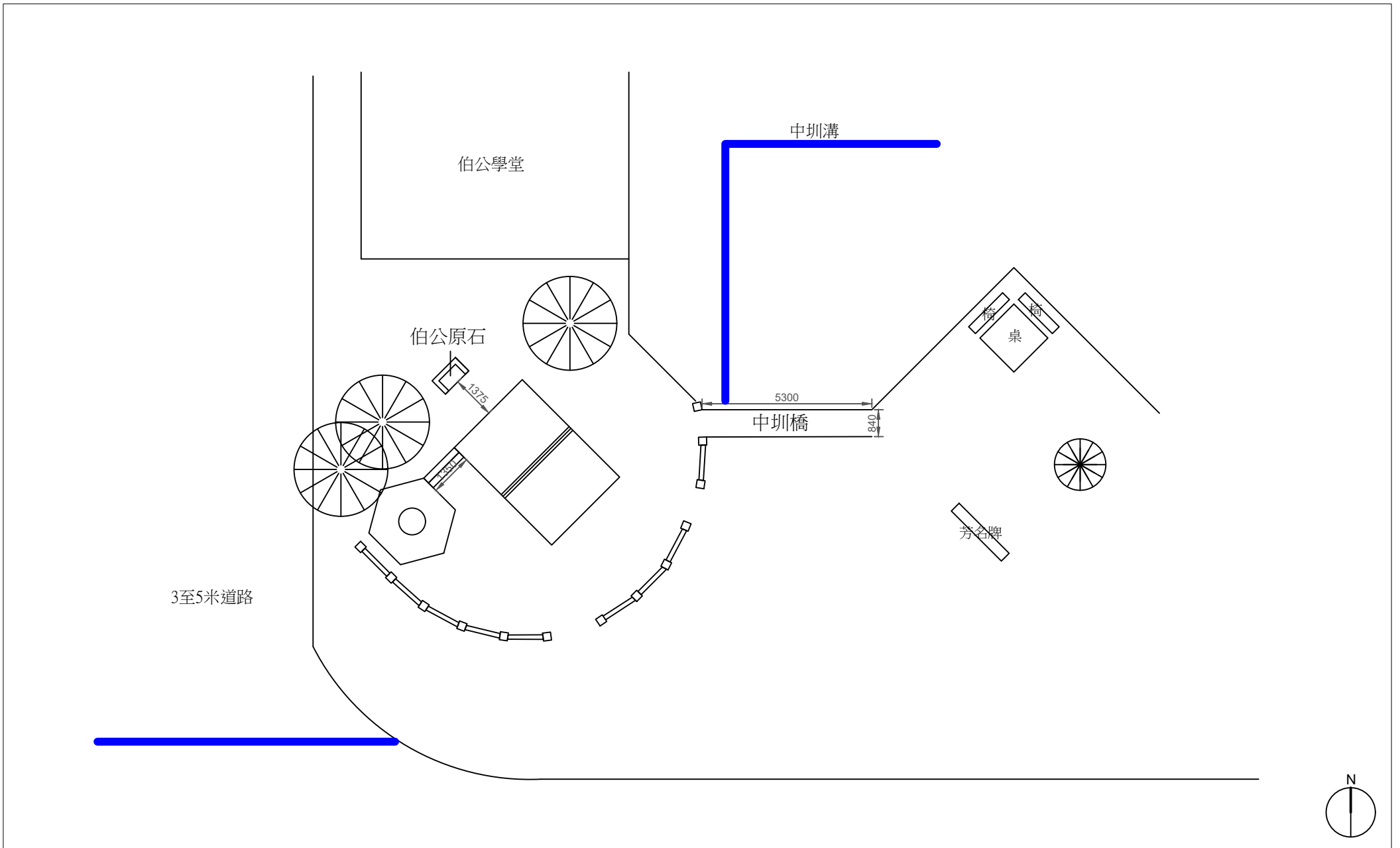
圖名 美濃伯公溝福德祠背面圖（簡易測繪）

單位 財團法人台灣地理資訊中心

比例 1:400



案名	「高雄市伯公遍路調查研究」勞務採購案	圖名	美濃伯公溝福德祠—伯公原石立面圖（簡易測繪）
單位	財團法人台灣地理資訊中心	比例	1:100



案名	「高雄市伯公遍路調查研究」勞務採購案	圖名	美濃伯公溝福德祠平面配置圖（簡易測繪）
單位	財團法人台灣地理資訊中心	比例	1:1600

四、水圳伯公 (L012)

標的名稱		六龜新威水圳伯公	
提報類型		<input checked="" type="checkbox"/> 古蹟 <input type="checkbox"/> 歷史建築 <input type="checkbox"/> 紀念建築 <input type="checkbox"/> 聚落建築群	
建造物類型(A) (提報古蹟、歷史建築、紀念建築者填寫)		其他設施 (得參考文化資產保存法施行細則第2條所定內容填寫)	
地址或位置		高雄市六龜區台 27 線 9 號 5k 處 (經緯度：22.92975, 120.643444444)	
提報範圍(敘明門牌號碼、地號或以圖示說明)		高雄市六龜區仙人段 179 地號	
所有權屬	建造物	<input type="checkbox"/> 公有 <input type="checkbox"/> 私有 <input checked="" type="checkbox"/> 其他__不明__	
	土地	<input type="checkbox"/> 公有 <input checked="" type="checkbox"/> 私有 <input type="checkbox"/> 其他_____	
具古蹟、歷史建築、紀念建築等文化資產價值之特色描述 (建議參考「古蹟」指定基準或「歷史建築」、「紀念建築」登錄基準分點說明,並包含對於建築特色、環境特徵之描述)		<p>相傳清乾隆年間,客家先民渡海來臺至六龜新威一帶開墾。而六龜新威因地勢高,取水不易,故先民初期以種植旱地維生,但收成不佳。據悉有一位黃姓老翁騎乘一赤牛入庄,隨身攜帶沙耙及畚箕,居於今水圳伯公祠旁的恩公亭後方山腳,夜以繼日建造溝渠,欲引水灌溉農田。原先庄民皆不以為意,最終溝渠完成,但黃姓老翁卻消失不見,只留一石於圳旁,因此先民認為黃姓老翁為仙人,為了感念其恩澤而立祠供奉,並將溝圳命名為「仙人圳」。</p> <p>最初是於糖部出水口設立黃仙人恩公祠,並祭祀老翁所留的石頭,以祈求水源不斷。2008 年水圳伯公祠因台 27 甲線道路拓寬工程,導致水圳伯公祠的 2/3 面積遭拆除。為傳承水圳伯公聖蹟供後代知曉與感念,2014 年於現址重建,除了祭祀水圳伯公碑石以外,祠內似仍保存原石,此外,亦使用在地荖濃溪石材雕刻黃仙人恩公及神牛雕像於恩公亭內。水圳伯公祠的文化資產價值在於黃姓老翁對於新威地區具有重要開墾歷史意義,並因應地區的歷史背景,神格化人物,而因事蹟轉換為土地神的案例具備一定的稀少及特殊性,再加上水圳伯公本身帶有濃厚的新威地區特色,在文化上更具價值。</p>	

<p>現況描述 (保存或破壞現況)</p>	<p> <input checked="" type="checkbox"/>良好 <input type="checkbox"/>尚可 <input type="checkbox"/>不佳 <input type="checkbox"/>使用中 <input type="checkbox"/>閒置 <input type="checkbox"/>殘破荒廢棄置 說明： </p>
<p>建造物(群)照片及說明(至少6張)</p>	<div data-bbox="525 360 1326 891" data-label="Image"> </div> <p data-bbox="525 913 756 954">水圳伯公祠正面</p> <div data-bbox="525 983 1326 1514" data-label="Image"> </div> <p data-bbox="525 1536 724 1576">水圳伯公祠內</p>



水圳伯公碑石



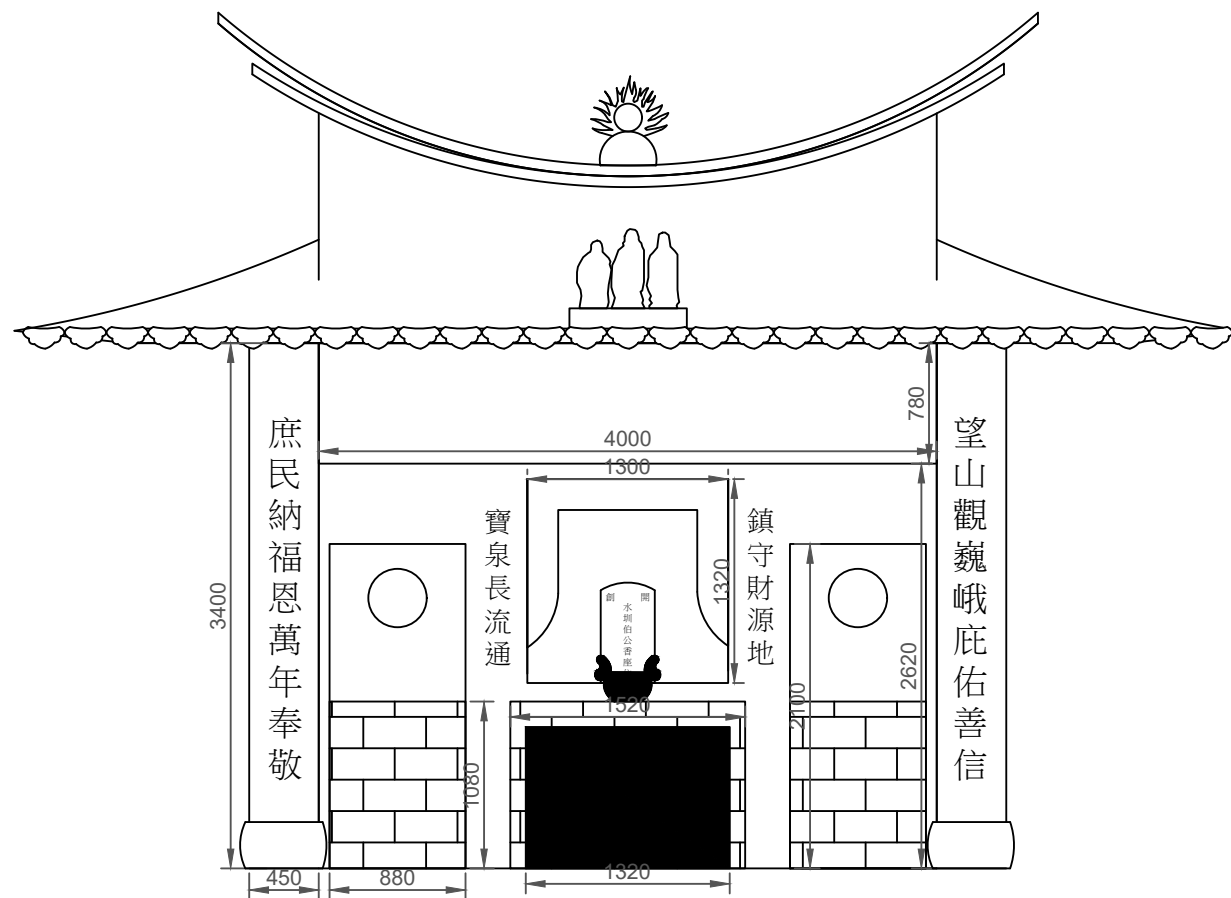
水圳伯公碑石旁置有一石，推測為伯公原石



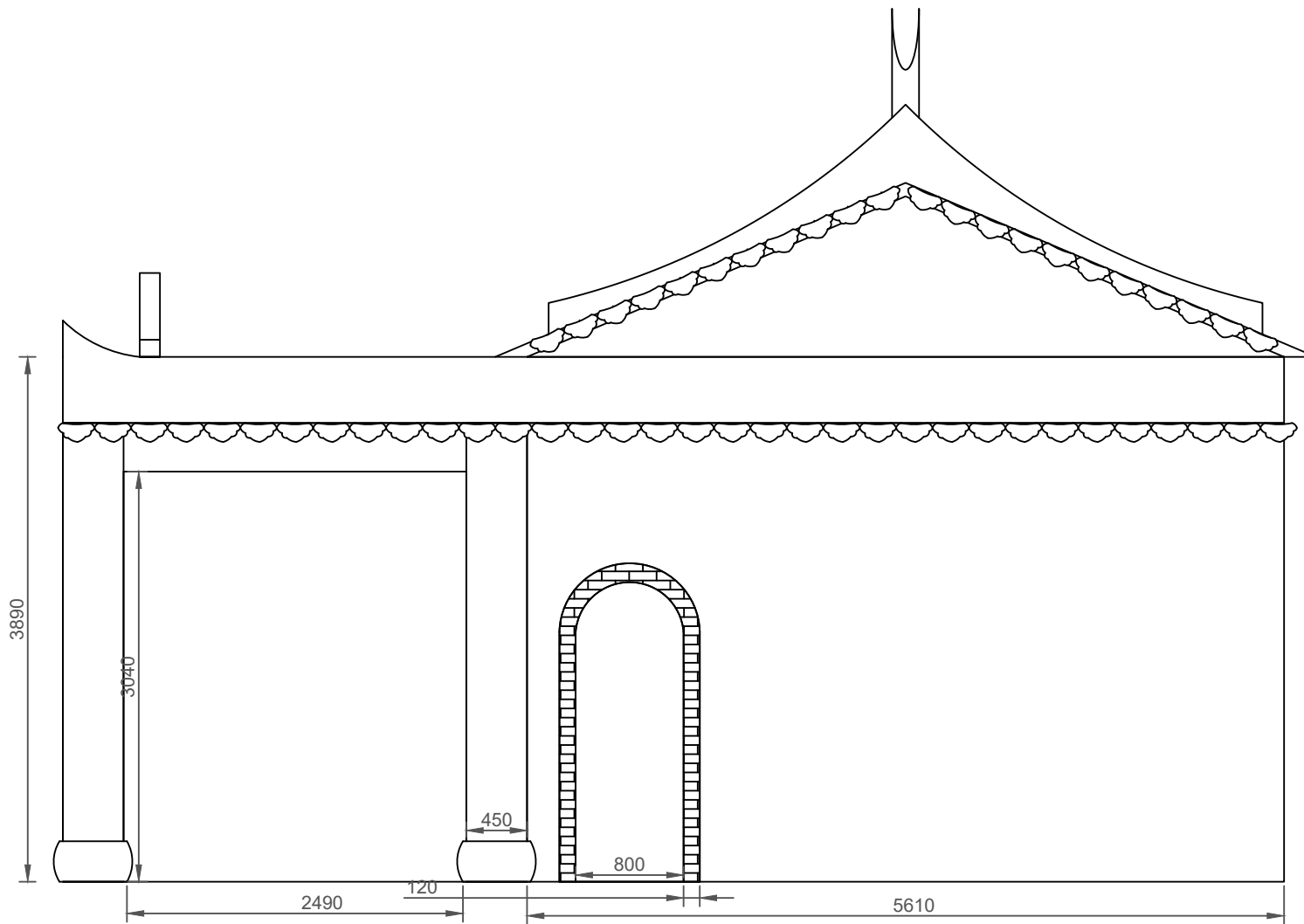
水圳伯公碑石下方祀有土地龍神香座位



水圳伯公祠旁設有「恩公亭」，內置有水圳伯公（黃仙人）雕像及神牛雕像



案名	「高雄市伯公遍路調查研究」勞務採購案	圖名	六龜水圳伯公立面圖（簡易測繪）
單位	財團法人台灣地理資訊中心	比例	1:500

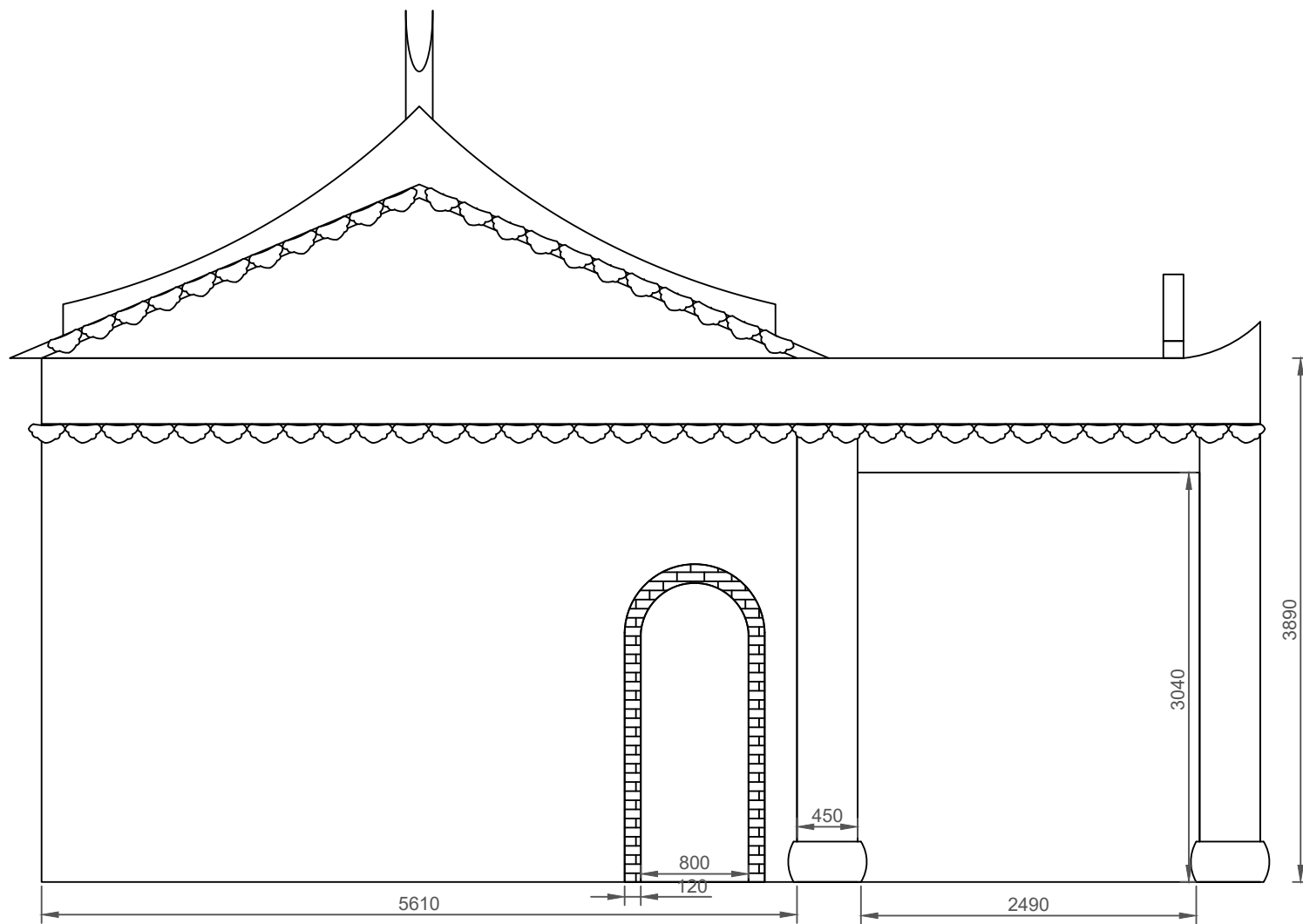


案名 「高雄市伯公遍路調查研究」勞務採購案

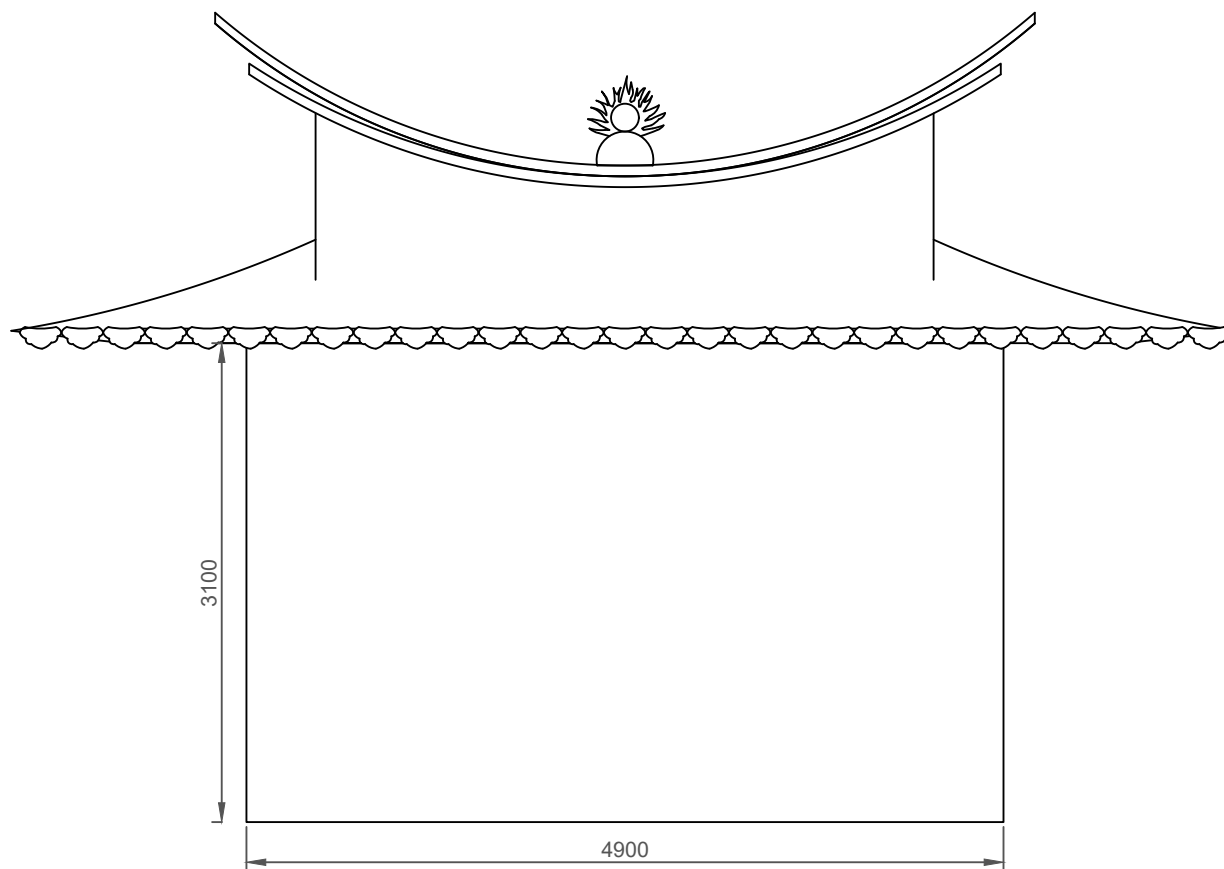
圖名 六龜水圳伯公西側立面圖（簡易測繪）

單位 財團法人台灣地理資訊中心

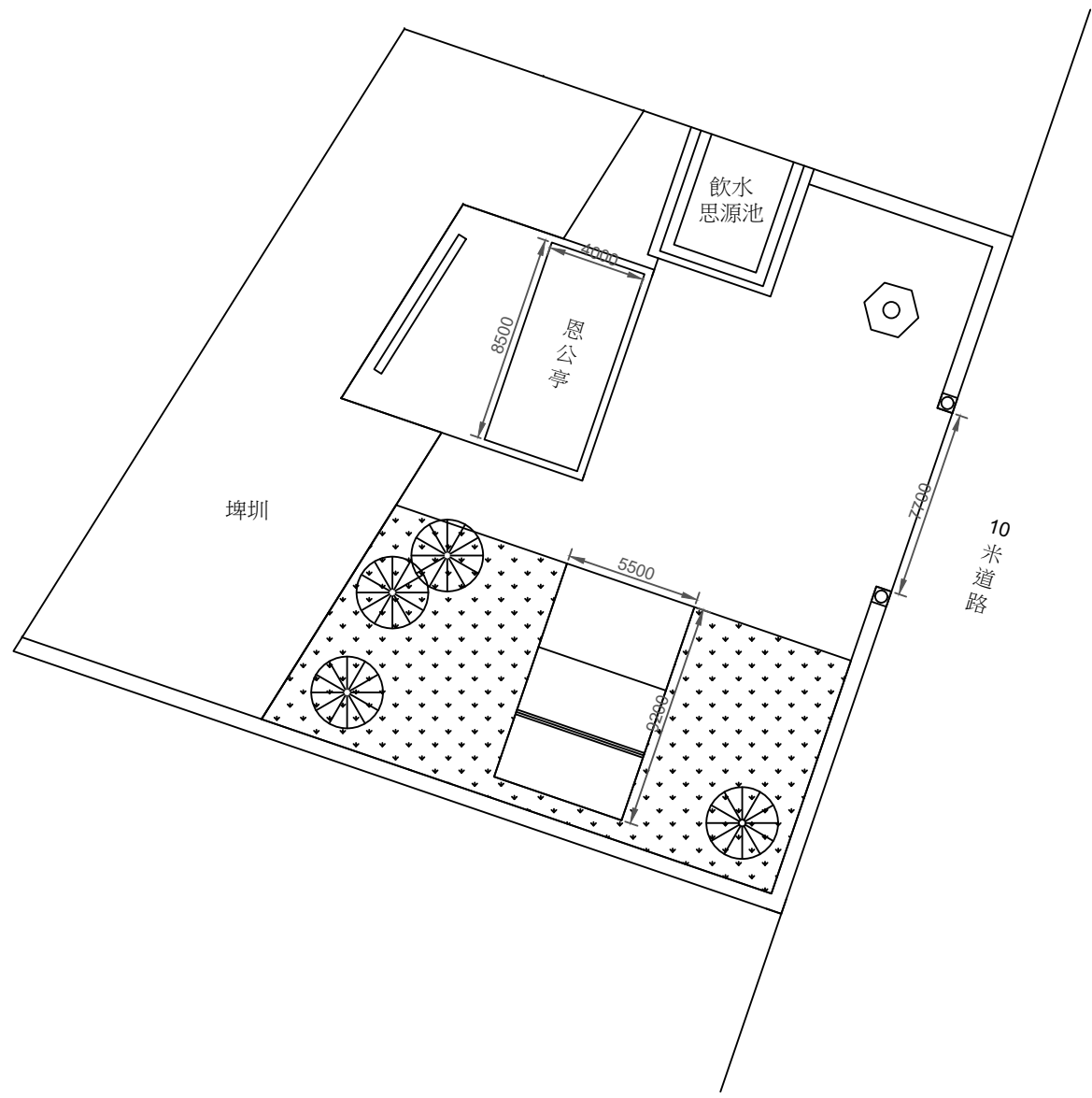
比例 1:500



案名	「高雄市伯公遍路調查研究」勞務採購案	圖名	六龜水圳伯公東側立面圖（簡易測繪）
單位	財團法人台灣地理資訊中心	比例	1:500





案名	「高雄市伯公遍路調查研究」勞務採購案	圖名	六龜水圳伯公南側立面圖（簡易測繪）
單位	財團法人台灣地理資訊中心	比例	1:500



案名	「高雄市伯公遍路調查研究」勞務採購案	圖名	六龜水圳伯公平面配置圖（簡易測繪）
單位	財團法人台灣地理資訊中心	比例	1:3000

五、荊仔寮開基、溶樹、鐵路福德祠 (S032)

標的名稱	杉林荊仔寮開基、溶樹、鐵路福德祠	
提報類型	<input checked="" type="checkbox"/> 古蹟 <input type="checkbox"/> 歷史建築 <input type="checkbox"/> 紀念建築 <input type="checkbox"/> 聚落建築群	
建造物類型(A) (提報古蹟、歷史建築、紀念建築者填寫)	其他設施 (得參考文化資產保存法施行細則第2條所定內容填寫)	
地址或位置	高雄市杉林區清水路公明巷 20 號 (公明宮) 附近 (經緯度: 22.954305556, 120.525888889)	
提報範圍(敘明門牌號碼、地號或以圖示說明)	高雄市杉林區楠梓仙段 317 地號	
所有權屬	建造物	<input type="checkbox"/> 公有 <input type="checkbox"/> 私有 <input checked="" type="checkbox"/> 其他 <u>不明</u>
	土地	<input type="checkbox"/> 公有 <input checked="" type="checkbox"/> 私有 <input type="checkbox"/> 其他 <u> </u>
具古蹟、歷史建築、紀念建築等文化資產價值之特色描述 (建議參考「古蹟」指定基準或「歷史建築」、「紀念建築」登錄基準分點說明,並包含對於建築特色、環境特徵之描述)	<p>杉林荊仔寮開基、溶樹、鐵路福德祠,當地居民多以「三伯公」稱呼,原為位於不同區位的三位伯公,位在現址的僅有開基伯公。溶樹伯公原位在開基伯公西北方向、徒步約 6 分鐘之處,1959 年因八七風災而遭沖毀。鐵路福德祠,其設置推測與當地糖業發展有關,據了解日治時期旗尾糖廠曾設置糖業輕軌至杉林崁頂聚落北側,該路線亦經過荊仔寮聚落北側,鐵路伯公當時即位於該鐵道旁;而後,1982 年製糖軌道拆除,土地亦進行重劃,鐵路伯公被迫遷移。最終,溶樹伯公及鐵路伯公於開基伯公處落腳,並為三位伯公打造碑石,故在碑石上可見「開基、溶樹、鐵路福德正神香座位」。相對於周邊地區的伯公信仰,將三位伯公同祀一祠且並列刻於同一碑石的型態,相當少見,因此本處伯公祠符合文資價值中的稀少性,且見證地區產業發展變遷的伯公亦有特殊性,故在文化與形式上具備一定的特殊價值。</p>	
現況描述 (保存或破壞現況)	<input type="checkbox"/> 良好 <input checked="" type="checkbox"/> 尚可 <input type="checkbox"/> 不佳 <input type="checkbox"/> 使用中 <input type="checkbox"/> 閒置 <input type="checkbox"/> 殘破荒廢棄置 說明:	

	
建造物(群)照片及說明(至少 6 張)	荖仔寮開基、溶樹、鐵路福德祠全景
	
荖仔寮開基、溶樹、鐵路福德祠正面	



荖仔寮開基、溶樹、鐵路福德祠內



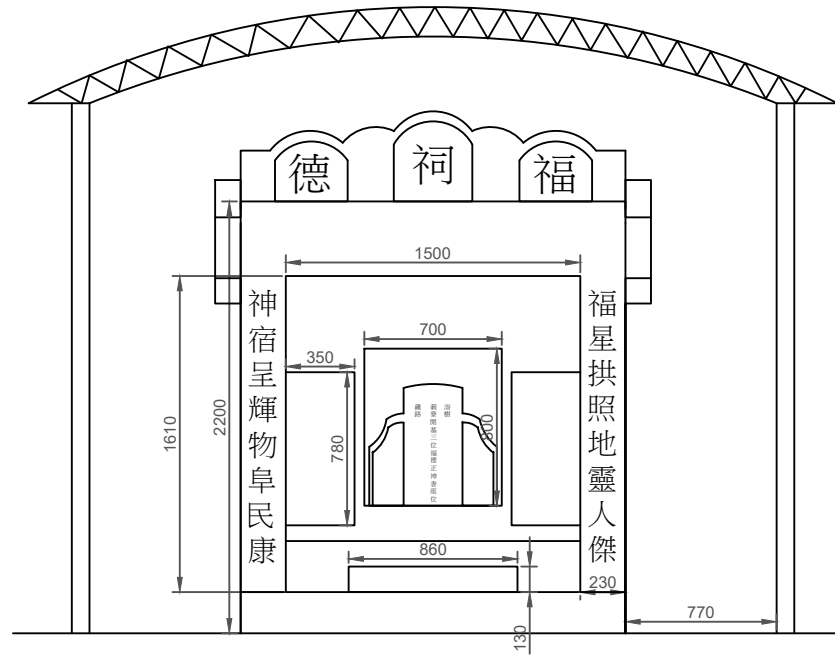
三位伯公碑石，篆刻「荖寮開基、溶樹、鐵路三位福德正神香座」



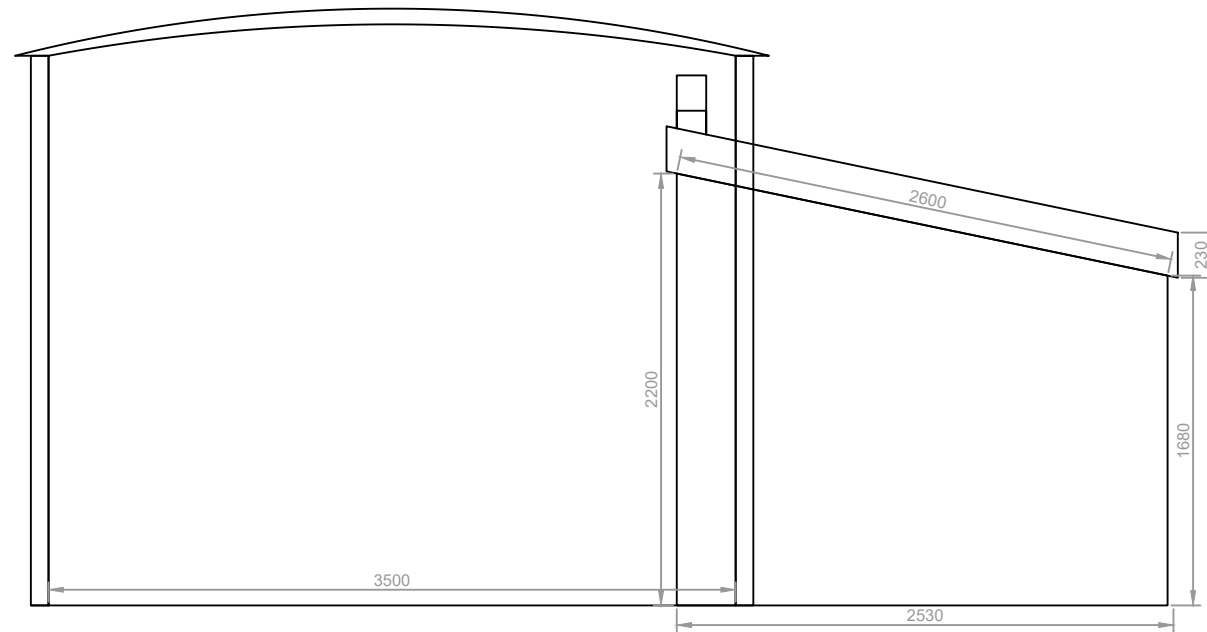
通往荖仔寮開基、溶樹、鐵路福德祠的 2.1 米道路



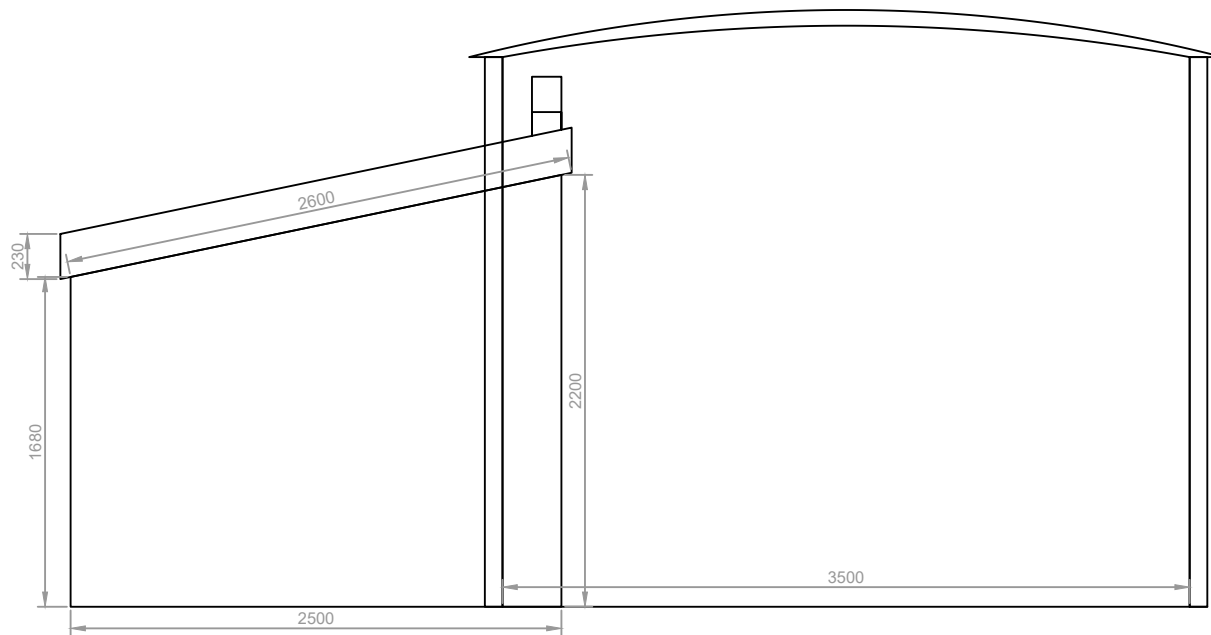
通往荖仔寮開基、溶樹、鐵路福德祠的 51 至 21 公分寬的道路及周遭環境



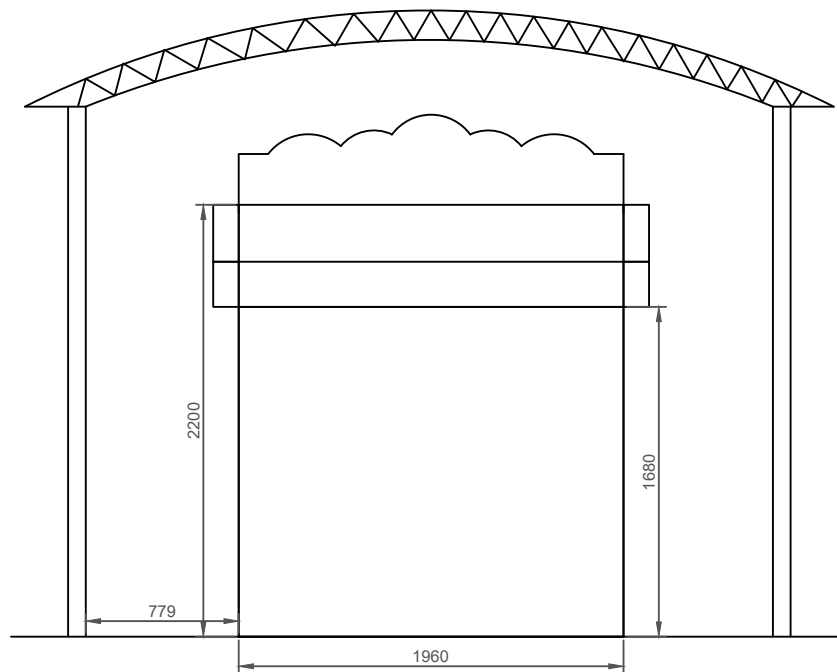
案名	「高雄市伯公遍路調查研究」勞務採購案	圖名	杉林荖仔寮開基、溶樹、鐵路福德祠立面圖（簡易測繪）
單位	財團法人台灣地理資訊中心	比例	1:400



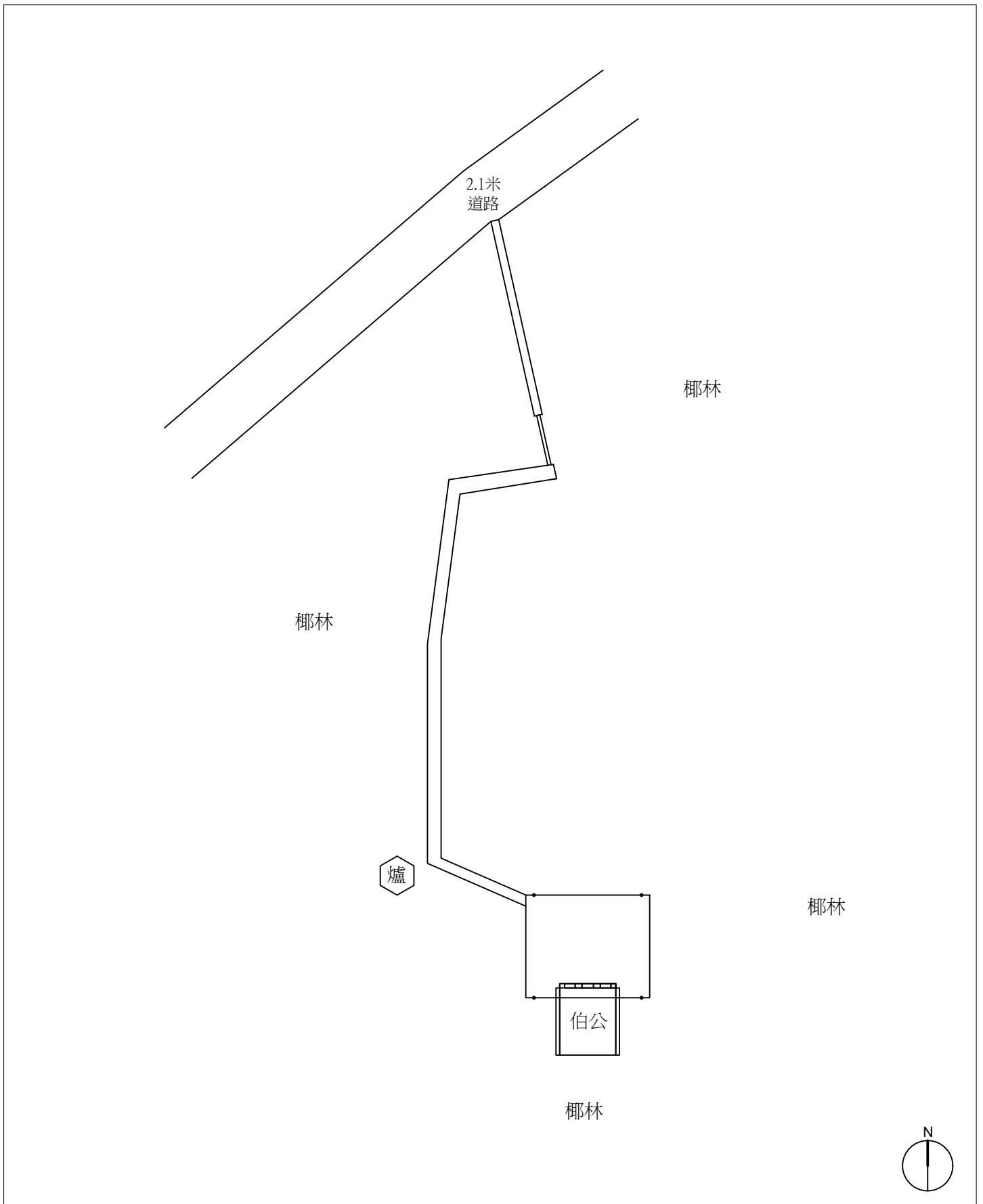
案名	「高雄市伯公遍路調查研究」勞務採購案	圖名	杉林荖仔寮開基、溶樹、鐵路福德祠西側立面圖（簡易測繪）
單位	財團法人台灣地理資訊中心	比例	1:400



案名	「高雄市伯公遍路調查研究」勞務採購案	圖名	杉林荖仔寮開基、溶樹、鐵路福德祠東側立面圖（簡易測繪）
單位	財團法人台灣地理資訊中心	比例	1:400



案名	「高雄市伯公遍路調查研究」勞務採購案	圖名	杉林荖仔寮開基、溶樹、鐵路福德祠南側立面圖（簡易測繪）
單位	財團法人台灣地理資訊中心	比例	1:400



案名	「高雄市伯公遍路調查研究」勞務採購案
單位	財團法人台灣地理資訊中心
圖名	杉林荊仔寮開基、溶樹、鐵路福德祠平面配置圖（簡易測繪）
比例	1:1800

第八章、伯公遍路路線規劃構想

第一節、美濃區

本案於美濃區舉行兩次說明會，在二場次中美濃庄頭伯公（M021）為與會來賓主要認同可作為伯公遍路核心的伯公，因此在初步規劃中是以美濃庄頭伯公為路線的出發點，且旁邊即有文化資產東門樓可納入景點中。而美濃溪孕育美濃聚落成長，沿岸皆有早期先民開墾的故事，因此路線將主要沿著美濃溪，途中所經之伯公和文史景點都極具歷史文化意義，皆相當適合成為伯公遍路中的景點之一，是以圖 8-1 中僅羅列部分伯公及景點。

由於美濃溪兩旁富含諸多景點，或許在後續更進一步規劃時可加以分類，將美濃伯公遍路路線分成多種類型，具有相似文化意義、歷史背景的地點歸為同一條路線，如此，可同步連結在地歷史脈絡，加深推廣客家文化的效益性，也可使距離美濃市區較遠的京寮福德祠（M003），有機會成為其中一條伯公遍路路線，專門提供給登山愛好者認識伯公文化。



圖 8-1 美濃區伯公遍路點位圖

第二節、杉林區

在杉林區的說明會中，與會民眾對於擇選杉林重要的核心伯公並無太多想法，因此目前係就調查過程中的觀察及成果顯示，根據文化代表性、地方支持、客庄代表性等因素篩選。考量上述條件，在杉林地區將以上平里庄尾伯公（S037）、荊仔寮開基、溶樹、鐵路福德正神（S032）和公明宮為代表。

一、上平里庄尾伯公一走進上平街巷

上平里庄尾伯公於開庄時即設立，年代應在日治時期以前，最初為墓塚式伯公，1966年時由庄民集資寄附，塑造金身、新建廟祠，後來為了供居民休息聚會，又另外增設鐵皮遮雨棚及桌椅。

日治時期伯公前方為合作社（今稱農會）的土地，在空地上居民會開餐車擺攤，販賣肉包、香腸等小吃，亦有販賣機車零件的車商；平日裡，許多居民聚集於此聊天喝茶下棋。而在伯公生日（農曆二月二日、八月二日）時，此處會設宴宴請居民，邀請里民一同搓湯圓，由此可見上平庄尾伯公與在地居民緊密的日常連結。

此外，在說明會中，參與民眾亦指出「伯公」一直都是上平老街走讀時必定會介紹的重要內容；因此除了上平庄尾伯公以外，亦可將上平老街納入整體規劃中。

二、荊仔寮開基、溶樹、鐵路福德正神—三位一體的故事

經公明宮副主委邱俊英介紹，始知荊仔寮開基、溶樹及鐵路三位福德正神最初係分散於各處，後因八七風災、土地重劃等因素而選擇遷於現址。而三位伯公的遷移與荊仔寮庄聚落發展亦有所關聯，因此介紹該變遷的同時，亦能了解荊仔寮庄的歷史背景。

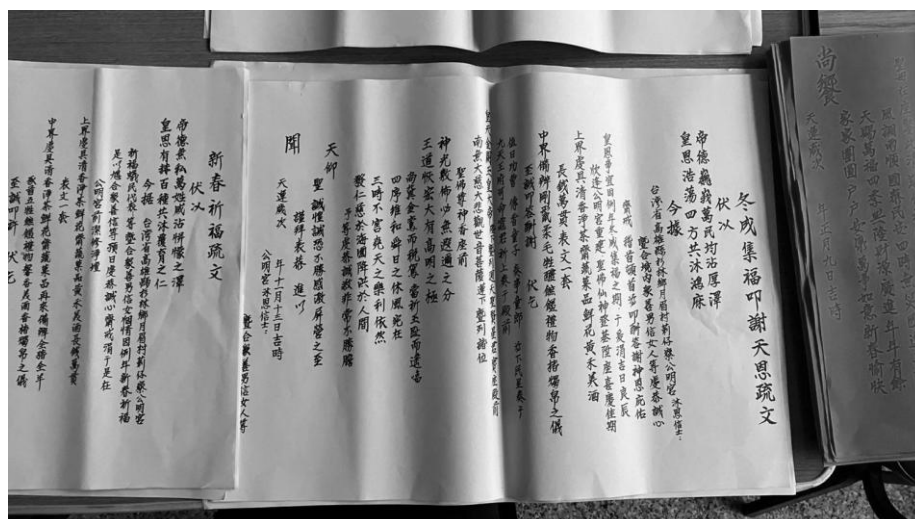


照 8-1 荊仔寮開基、榕樹、鐵路福德正神

資料來源：吳愷祥拍攝。

三、荊仔寮公明宮—客家扶鸞傳統

鸞堂是客家文化中重要的一部分，扶鸞便是在鸞堂中與神明溝通的方式，而扶鸞早期在六堆客家地區是廣為流傳的活動。公明宮有以客家話誦念鸞書經文的傳統，並定期舉辦抄經工作坊，更曾出版公明宮的扶鸞文《明善金篇》；此外，公明宮亦為做福時 33 座伯公作客地點。因此，透過公明宮能深度了解杉林客家信仰文化。



照 8-2 手抄疏經文工作坊成果

資料來源：本計畫拍攝。



圖 8-2 杉林區伯公遍路路線圖

第三節、六龜區

根據六龜的調查成果及說明會民眾意見，重點伯公應可主要選擇六龜最早客家聚落一新威地區內的伯公。由於新威為客家移民最一開始落腳之處，再加上新威伯公的分布極度符合客家的伯公信仰文化，分布於聚落的各方位及農田、水圳間，從聚落發展、文化及歷史意義的角度來看，皆有重要的價值意義；此外，也因此處伯公間的位置與聚落緊密，所以若能將六龜的伯公遍路路線集中於新威地區，應能發揮本計畫最大的核心價值。

因此在六龜核心伯公的遴選上，依照新威地區的歷史背景、聚落

發展脈絡、客庄代表性及相關獨有特色，選出水圳恩公（L020）、西方福德祠（L006）、字亭伯公（L027）、新威開莊福德祠（L007）作為核心伯公，以下將說明伯公遍路路線安排及特點。

一、水圳恩公—新威的起點

清朝乾隆時期，客家人在新威落腳，但因地勢高又沒有灌溉系統，雖有百畝農田，卻未能五穀豐收，先民務農相當不易。相傳為黃姓老人騎着赤牛，隨身攜帶沙耙，協助開墾水圳導引荖濃溪水改善灌溉問題。事成後幻化無蹤，居民為感念於他，特設廟宇奉祀，尊名「水圳恩公」，並將開墾之水圳稱為「仙人圳」。

水圳恩公除了有特別的騎黃牛神像以外，亦代表著新威庄的開闢重要源頭。因有黃仙人帶領六龜客家先民開墾水圳（仙人圳），才讓新威聚落越發穩定茁壯。故，路線最初來到水圳恩公祠，即能讓訪客了解有關仙人圳的開發歷史源流及水系發展。此外，早期伯公壇前廣場是原住民與新威居民的交換坪，山上的野味與平地的物產就在伯公壇交易。因此無論是從歷史文化、地區重要性、居民認同性等面相來看，水圳恩公祠都極具重要意義。



照 8-3 水圳恩公祠


資料來源：吳國勇拍攝。

二、西方福德祠—認識塚式伯公

西方福德祠目前位於新威國小旁，為傳統大型墓塚式伯公。原址

位在台 27 線高雄六龜新威段的西方福德祠，因道路拓寬而遭遇拆除危機，最後居民依循古法丈量尺寸，將西方福德祠遷至新威國小內，於 2012 年 3 月 6 日舉行石碑安座的儀式。

西方福德祠雖遷移過位置，但其外貌、樣式及座向皆保持原樣，繼續作為在地居民重要的信仰存在。而新威國小為了保留地方伯公信仰，亦將有特色的伯公歷史源流及地理位置製作成翻轉看板，放置於西方福德祠旁邊；同時，福德祠前方空地改作為市集，不僅融入在地文化及信仰，讓到訪者認識右堆地區獨特的墓塚式伯公以外，也可將六龜的農特產品經由此管道介紹給遊客知悉。



照 8-4 西方福德祠

資料來源：吳國勇拍攝。

三、聖君廟（敬字伯公）、勸善堂（惜字亭）—敬字祭河江

勸善堂及聖君廟為新威地區的信仰中心，勸善堂為鑾堂，主祀三恩主公，源自於杉林地區；聖君廟則主俸張、蕭、劉、連四位將軍，從美濃九芎林庄分爐而來。

1923 年勸善堂於新威地區建立後，在地居民結合了原先即有的清明後祭拜義塚和送字紙灰等二習俗，並在聖君廟的張君聖者聖誕時舉行祭典。祭典內容從「送字紙灰」、「祭河江」、「祭聖大典」到「祭義塚」，皆保存了客家族群的傳統信仰，因此到訪勸善堂，即可認識

六龜重要的敬字敬河江文化。

此外，敬字伯公在新威地區就如同敬字亭的存在，新威與美濃不同，而是改立敬字伯公以體現六龜客家人的敬字文化，而現在敬字伯公也暫時安放於聖君廟內，同時，冬年福時新威境內伯公皆會奉請至聖君廟內作客過年，因此聖君廟相當適合作為六龜伯公遍路路線的重要一環，除了拜訪敬字伯公之外，亦可同時介紹聖君廟的歷史沿革與鸞堂相關的信仰、祭典文化。

四、竹林古道—農耕必經之道

位於勸善堂後方的竹林古道，為六龜先民上山砍柴的必經之路，係早期農民採收水果及茶葉的重要道路，於新威地區而言具備重要的開墾意涵。而竹林古道全長 215 公尺，距離雖不長，但期間能經過「開設道路」的紀念石碑，古道旁亦置有勸善堂、送字紙灰與祭河江等祭典信仰文化的介紹牌。

五、新威開莊福德祠—開庄起點與打水體驗

考量前面四個重要文化景點的位置，以新威開莊福德祠作為終點在路線安排上十分便利，同時開莊伯公於地方而言具備重要開墾意義。新威開莊福德祠附近有百年古井，為早期新威地區居民重要的日常水源。原先古井是以石頭砌造而成，後由新威發展協會增高加固並加上石板蓋，到訪者能進行打水及擔水體驗。故，若能結合開莊福德祠及古井，將更能深入了解新威地區的開墾歷史脈絡。



照 8-5 新威開莊福德祠

資料來源：吳國勇拍攝。



圖 8-3 六龜區伯公遍路路線圖

第四節、甲仙區

在甲仙地區，伯公信仰較無客家色彩，因此是以居民認同度、地方支持、交通易達性作為較主要的考量。而經調查及訪談後，可知甲仙文化路福德宮（J024）為當地較具凝聚力、居民參與度高的信仰中心。

甲仙文化路福德宮坐落在甲仙大橋旁，意即訪客剛到甲仙就能抵達，腹地面積廣大，主要由甲仙商圈的店家進行祭拜，過往舉辦甲仙小旅行時，商家間皆會相互配合、提供食宿，以提升整體活動的完整

度、豐富度以及遊客的滿意度。

而甲仙客家聚落的形成與發展係來自北部樟腦產業的沒落，約自 1905 年起日本政府致力於開發甲仙的樟腦業後，許多的北部客家人為求發展而舉家搬遷至甲仙，也因此甲仙地區開始出現北部客家族群的文化、生活及飲食習慣。故，若要介紹甲仙的客家文化，勢必要釐清此地區的產業發展脈絡。

總結來看，甲仙的伯公遍路方向可能與其他三區不同，其重點可能更著重於了解甲仙的產業變遷及其帶來的影響。規劃構想上，核心為文化路福德宮，在此進行前導介紹，接著進到甲仙商圈了解在地的產業發展，同時搭配 1871 年湯姆生於甲仙所記錄的珍貴歷史影像，讓訪客了解古今演變：

一、文化路福德宮—開場導覽

文化路福德宮為甲仙遊的入口，除了讓到訪遊客先向土地公打招呼、祈求旅遊平安以外，亦可在廣場前初步介紹甲仙的產業史及在地產物。



照 8-6 文化路福德祠

資料來源：林佩璇拍攝。

二、第一家芋冰城—在地農產品體驗

第一家芋冰城臨近甲仙大橋及文化路福德宮，可成為此路線中的第二站，店家提供結合客家米食、甲仙芋頭製成的芋粿、芋酥條及芋

冰等商品，且亦仔細介紹其產製過程，可讓遊客透過飲食文化更加了解甲仙地區。

三、皇都飯店、普門書局一走讀古今過往

皇都飯店老闆是北客南遷的樟腦工人（即腦丁）後代，為了更認識自己的根源，花費十幾年時間蒐集甲仙的歷史足跡，保存來自各處的老照片，透過街景、全家幅、婚嫁、南橫工程、湯姆森路線等系列照片，仔細爬梳把甲仙昔日產業發展、飲食習慣和生活習俗。

遊程中同時由普門書局的老闆游永福帶領，講解大武壠與客家共創樟腦王國的脈絡，以及介紹英國攝影家約翰湯姆生在 1871 年，行旅打狗、府城、甲仙、荖濃、六龜等南台灣各地，所留下的地貌、房舍、人物、族群等 50 多幀珍貴歷史影像。

四、香草茶包製作：陳家友善香草園

陳家友善香草園種植了各式各樣的香草，如薰衣草、迷迭香、香蜂草及各種藥用、料理用薄荷等，這些天然香草除了美觀、芳香，還具有神奇的自然療癒功能，可以讓人安定神緒、調節生理機能。陳家友善香草以友善方式種植、已通過「有機轉型期認證」的香草園，良好的環境所產出的有機香草，不僅是台北高級法式餐廳的選用食材，也於皇都飯店的料理中入菜，還能製成香草茶包，一飲入口。



圖 8-4 甲仙區伯公遍路路線圖

第九章、伯公管理與修復維護計畫之整體性建議

依據本團隊踏查及彙整之資料，每座伯公不單有各異的興築背景，更見證了在地客家族群自開墾、深根以來的發展歷程，而其中不變的價值在於伯公作為在地人尋求心靈慰藉、作為寄託的依附對象。時至今日，伯公就比如自家長輩一樣，其所位於之伯公壇也可能成為社區居民日常生活中的一隅，即便多數伯公自落成起已有一段時日、部分伯公甚至已無具體興築背景之資料，時至今日，多有伯公處於良好之維護狀態；不論是既已透過廟宇及祠堂形式經營、有管理機制之伯公，或是基於地方居民日常維護存續的石頭、塚式伯公，雖然難以完全掌握實質經營、管理之社群結構，但是足以顯見伯公至今皆對於社區存在重要意義。經由盤點美濃、杉林、六龜、以及甲仙四行政區的伯公，進而與地方耆老、相關人士進行訪談、發展工作坊，團隊得以建構出當地伯公分布、現況更清晰之掌握，以至於得以基於現有資料提出關於各處伯公於管理、修復維護之建議。

伯公是臺灣客家地區特有的重要文史文化，同時也是常民日常生活中具深刻意涵的重要概念，承載著強烈的公共意義。然而，目前部分伯公因資源不足與維護不善而面臨損壞或消失的危機。為延續伯公的地方文化價值，並提升其在社會大眾中的能見度，亟需展開維護工作，並進一步推動擴大宣傳與經營，確保其世代傳承。

本案於美濃、杉林、六龜及甲仙 4 個行政區寓所盤點的伯公多達三百多處，為了強化發展之凝聚與運用，於 4 區中選定 5 處重點伯公，這些伯公皆具一定特色、為當地居民所指認、處於良好的維護及使用情形，在狀態上也處於較易擴張、有利後續發展之狀態（多為公有，私有者也多有管理單位經營之狀態），因此後續的建議也基於此部分進行延伸。

在伯公管理維護上，除了應更加完善既有的維護與經營之外，以下也將嘗試構思以區域（點與點的伯公以形成線、面）為空間單元的伯公管理機制，提供擴大伯公文化的經營與管理的想法，並彙整相關經營工具作為參考建議：

一、建構伯公文化傳承的共同管理經營機制

為呼應「伯公遍路」所強調的文化漫遊精神，若欲建構並擴大伯公文化傳承的經營機制，可在現有由地方組織、宗教團體或文史工作室為主體的經營基礎上，進一步推動形成各處伯公共同管理的機制。透過串聯分散於各地的伯公據點，設計具有地方文化意涵的路線與區域，例如步道、文化廊道或路線，提供民眾以巡禮方式認識伯公的歷史與意義。再者，結合數位科技的應用也可作為推動伯公經營管理機制的重要方向，例如以伯公文化為主題的導覽 App，或是虛擬地圖、AR 導覽及互動式故事敘述，讓參與者透過數位互動深化文化體驗。

在具體的經營上，則可經由評估各處伯公之發展現況、議題以及地方人士所構思之發展方向，以及伯公所處土地及本身之產權結構來評估未來應透過何種組織結構來擴大其經營以及推廣。

二、串聯跨區域之在地單位

考量到鄉村地區青壯年人口流失的普遍性議題，在擴大伯公維護予推廣的工作上，利用現有已投入相關事務的單位進行推動，無疑作為最直觀且經濟的方式。例如，以特定地方的文史組織、社區發展單位為核心，整合鄰近社區資源，形成跨社區的資源共享平台。不僅能協調不同社區在人力與資源上的缺口，還能提升地方文史工作的效率與影響力，更可透過強化社區導覽人員的培力，促進不同地區的伯公文化串聯，打造具整體性與延續性的文化網絡。基於多個伯公據點的串聯，形塑出具有深刻地方文史脈絡與論述的文化價值。

此外，這樣的共享與協作還可以輔以相關的導覽與巡遊活動，吸引外地遊客前來參與。例如，規劃相關旅程及巡禮活動，讓參與者透過實地走訪體驗伯公文化的深層意義，同時促進在地經濟與文化交流。

三、設立跨地域性之伯公專門管理組織

伯公作為深具地方文史脈絡的文化資產，其經營與維護不僅是文化保存的任務，更涉及高度專業性的需求，包含持續且深入的文史調查、專業修復能力的具備、形塑具有連結性與說服力的伯公文化論述，以及匯聚具有當地社會資本與號召力的推動核心人物。這些多面向的需求，皆可能作為完善伯公維護與管理機制的重要因素。

然而，現有以社區為單位的發展協會，往往基於特定地域的多元發展目標運作，其資源與能力難以完全涵蓋高度專業化的文資經營需求。因此，成立一跨地域之伯公管理組織便成為建議方向。

伯公管理組織的核心功能在於匯聚多方專業與資源，形成一個兼具地方性與專業性的協作平台；例如，可以吸納文史學者、修復專家、社區領袖及相關公私部門代表，共同參與規劃與執行。透過該組織，推動跨地域的伯公資產調查與修復計畫，建立統一的文化脈絡與論述，同時培養在地人才以進行後續的管理與推廣。

此外，該組織還可作為地方與外部資源的橋梁，協調多方力量與資源，提升文化保存與經營的效率，進一步提升伯公文化的能見度與參與度，吸引更多外部資源投入，實現文化與經濟的雙贏。

四、以公益信託機制進行伯公經營與管理

在經營機制上，也可參考我國近年在文化資產維護管理中廣受關注的「公益信託」概念作為伯公文化永續發展的參考方向。其核心理念是鼓勵資產所有權人作為「委託人」，將文化資產的所有權轉移給具專業經營能力的「受託人」，以提升經營效率與推廣成效。這種模式不僅有助於延續文化資產的文史價值，還能擴大文化價值的共享範圍，讓不特定的社會大眾作為「受益人」，共同享受文化帶來的利益與意義。為進一步促進公益信託機制的推動，政府提供了多項針對資產委託人的稅賦優惠政策，包括遺產與贈與稅、所得稅及房屋相關稅負的減免，為文化資產所有權人參與信託機制提供了實質誘因。此舉能有效降低文資管理的財務壓力，促使更多地方文資所有者願意加入信託機制，將文化資產納入專業化的管理體系之中⁴²。

公益信託的應用於伯公文化的維護與推廣，不僅能確保資源的專業管理，也能創造更廣泛的公共效益。例如，透過信託基金的運作，可資助伯公廟宇的維修保養、文物調查與修復，或是策劃文化巡禮與

⁴² 然而，目前我國在相關制度研擬及信託產業發展上，主要係以商業銀行作為符合規範之信託業者，導致民間組織進行的文資信託管理無法讓資產委託人享有稅賦減免；此外，在我國信託實務中，受託財產權的轉移也經常成為阻礙所有權人投入信託的因素。為此，仍需透過法規的完善及社會價值觀的調整，才能真正提升公益信託在文化資產經營中的可行性。

吳秉聲等人（2019），〈臺灣當前推動文化資產信託業務的幾點芻議〉，《文化資產保存學刊》50，頁 7-30。

展覽活動，以提升伯公文化的能見度。同時，公益信託的模式還能引入更多跨部門合作，吸引企業贊助或公民募資，形成穩定的資金來源，進一步提升伯公文化的經營效益與永續性。不僅為地方文化資產注入創新、現代化的治理模式，也為伯公文化的傳承與發展提供有力支撐。

附錄一、調查員招募海報



照片拍攝 | 傅炳福 老師 — 美濃埤頭下 (中圳埤) 糧埤伯公

7.1 Mon — 8.15 Thu

2024
右堆客家伯公調查
 為累積客家聚落文化資產軟體資料，並建立未來文資保存和空間規劃基礎條件，本會將進行高雄市右堆地區客家伯公資料調查，歡迎有志之士今年暑假加入我們的調查工作團隊。

徵 | 文資調查員

調查工作期間：7月1日~8月15日 | 需求人員：大學以上對文史工作有興趣者

工作內容

1. 完成 300 ~ 400 份調查表(需自行前往定點訪查，自備交通工具，以及戶外防曬、防中暑措施)
2. 調查表訪查範圍為高雄市右堆客家伯公分布地區，包括美濃、杉林、六龜、甲仙四個區域，其中將以 杉林、六龜、甲仙 為優先調查地區。
3. 參加2次培訓工作坊(每次1日~3日不等)，以及不定期的工作會議。
4. 調查工作進度可協商，不須每天準時打卡簽退。
5. 其他需配合協助之活動或工作。

工作待遇

1. 薪資給付以完成調查表按件計酬，經核檢內容完整後每份新台幣200元。調查表內容將於面試期間提供參考。(每份約2-3頁的A4)
2. 調查員工作期間，本會將另行投保最高理賠金額壹仟萬之傷亡意外保險。
3. 調查期間若有需要，本會可提供住宿(2人一間房)，但三餐自理，不過若遇本會開伙則歡迎共食共餐。當然，你若可以幫忙煮菜(也煮的好吃)那更好。

徵求單位

社團法人高雄市美濃農村田野學會(高雄市美濃區中山路一段23號)
 有意願應徵者，煩請於 5 月 31 日前掃描 QR-code 填寫基本資料，本會將於一週內電話通知安排面試。期間若有問題亦可來電 07-681-3192 吳先生。



高雄市政府客家事務委員會《高雄市伯公遍路調查研究》計畫 | 執行單位：財團法人台灣地理資訊中心、社團法人高雄市美濃農村田野學會

附錄二、說明會活動相關文件

活動簡章

「高雄市伯公遍路調查研究」勞務採購案

調查說明會（4場）辦理活動簡章

一、 辦理規劃原則

1. **辦理目的：**為了掌握高雄六堆地區客家伯公文化信仰，本案成立駐地專業團隊之初，除了既有文獻史料探討及剖析外，將以辦理說明會方式邀集在地專家、文史工作者或團體，彙整客家重要發展區各區主要伯公概況，了解當地傳統民俗、祭祀、慶典等情形，以釐清當地居民與伯公之間空間關聯性，並初步快速掌握伯公空間分佈及數量，建立前期伯公基礎資料庫，並且透過交流讓當地居民了解相關政策動向，建立溝通意見交流之平台，期盼達成凝聚共識。
2. **參與對象：**說明會將本案所提調查方法，邀約之對象有：在地之行政機關、鄉民代表、地方團體、居民，或文史歷史、建築相關領域之專家學者進行說明並徵詢指導建議，以 15-20 人為主。
3. **辦理地點：**期盼能夠與當地居民溝通的前提下，倘落場地空間、設備條件允許，擬以各伯公下廟埕廣場或其會議室、活動中心等。

二、 辦理時間

場次	日期	地點	備註
1	5/28	高雄市六龜區新威社區活動中心（高雄市六龜區新威里 128 號）	六龜上午場
2	5/28	高雄市美濃區公所（高雄市美濃區合和里美中路 260 號）	美濃下午場
3	5/29	高雄市杉林區公所（高雄市杉林區上平里山仙路 6 號）	杉林上午場
4	5/29	高雄市甲仙區公所（高雄市甲仙區和安里中山路 50 號）	甲仙下午場

三、 說明會形式規劃

說明會將以地方交流會的形式辦理，介紹本案操作方式，預計邀約當地行政機關、鄉民代表、地方團體、居民，或文史、歷史、建築相關領域之專家學者出席。會議初始先進行簡報，說明本計畫內容、辦理過程和預期執行情形，簡報結束後進行伯公遍路地圖繪製，將印象中伯公祭祀圈、生活圈的範圍，透過與會者協力製作的方式，產生出 3D 的地圖成果。最後以座談形式，由政府代表、民意代表、專家學者、本計畫執行團隊以及其它與會者進行互動討論、經驗分享，藉此蒐集地方意見、凝聚地方共識，作為完善規劃內容之參考依據。

主要討論方向及辦理形式：

1. **伯公文化介紹：**重點介紹伯公的歷史文化景觀形式及意義，以及居民由此對社區產

生之認同連結感，並且提出相關建議及生活體驗分享。

辦理形式:透過互動式簡報，介紹伯公相關知識，並且穿插一些伯公小提問，讓民眾與伯公主題有互動，透過與自身經驗的聯想，更認識伯公文化且瞭解國家政策。

2. **重要伯公地點:**透過討論交流了解當地有哪些社區的重要伯公，並且在其周遭有哪些重要節點。

辦理形式:印製大版面地圖，讓參與者協力繪出心中的伯公生活圈範圍，透過分組行動，讓與會者將聚落附近的伯公標示出來，並且用不同的標示方法，展現不同類型的伯公特色、伯公周遭景點、社區休閒空間、美食導覽等，讓居民在地圖上插旗、繪圖，展現居民心中的伯公遍路概念。

3. **伯公祭祀活動:**透過專家學者及社區民眾角度，了解伯公生辰、春祈秋報的時間和範圍，吃福時間等伯公祭祀與生活圈的各種資訊。

辦理方式:利用不同的顏色毛線拉出做福與完福的祭祀圈樣貌，將聚落祭祀的場子以及用神轎去迎請聚落四周圍的伯公，利用毛線拉出其路線圖，確立祭祀圈是以一主祭神所屬廟宇為軸心所拉出的範圍，強化祭祀圈中祖籍及地緣因素結合的社會特徵。

四、 議程安排

1. 六龜、杉林上午場：

時間	活動內容	說明
10:00-10:10	報到	簽到、領取會議資料
10:10-10:20	致詞	各級長官致詞
10:20-10:50	簡報說明	說明本計畫內容概要，宣導伯公遍路調查、辦理過程、相關意見提問。
10:50-11:30	繪製地圖	分組討論及繪製生活經驗上的伯公遍路地圖，讓與會者進行標示、繪製其伯公主題內容。
11:30-11:50	綜合討論	政府代表、專家學者、本計畫執行團隊、與會者進行互動討論，針對團隊初步蒐集點位進行建議及說明
11:50-12:00	賦歸	主席結論，並且領取精緻餐盒。

2. 美濃、甲仙下午場：

時間	活動內容	說明
14:00-14:10	報到	簽到、領取會議資料
14:10-14:20	致詞	各級長官致詞
14:20-14:50	簡報說明	說明本計畫內容概要，宣導伯公遍路調查、辦理過程、相關意見提問。

說明會簡報



高雄伯公尋透透

主辦單位：高雄市政府客家事務委員會
執行團隊：財團法人台灣地理資訊中心
協力團隊：社團法人高雄市美濃農村田野學




「伯公」在我們的生活中無所不在，是客家人對家族長輩（伯祖父）親切的稱呼，也是客家人對土地正神的尊稱。在街頭巷尾遇見相識、不相識的人，若尊稱對方一聲「伯公」，常會得到人們的稱許，拉近彼此關係；當您在客家莊頭莊尾、田坎圳邊，看到石頭、樹頭伯公，若能雙掌合十虔誠行禮稱聲「伯公」，就會得到神明庇祐。這是客家的生活日常，也是農業社會最常見的虔誠信仰。

伯公遍路調查	客庄特色行銷	地方協力
<p>高雄市委會針對美濃、六龜、杉林、甲仙進行伯公調查，梳理「右堆」客庄文化及歷史脈絡，以利文資保存永續發展。</p>	<p>將調查結果結合觀光資源，打造客庄生活旅遊，行銷客家特色，尋訪歷史記憶，傳承百年文化。</p>	<p>希望透過說明會，與里民交流伯公資訊，可以提供有價值伯公貼位、可訪問的專家耆老、以及不容錯過的特色伯公民俗文化！</p>
伯公調查表	客家聚落	文化旅遊

伯公調查員

將於7/1-8/15徵求一批對文史工作有興趣者，調查高雄市右堆客家伯公地區，包含美濃、六龜、杉林、甲仙等地，工作人員會參與兩次工作坊，並且總共完成300-400份調查表。



尋找伯公

居家周遭、鄰里街巷、山林小徑有什麼特別的伯公？
伯公調查員將探訪各個角落尋找伯公的蹤跡。



開基伯公	井頭伯公	田頭田尾伯公
開庄伯公	茶園伯公	河堰伯公
樟樹伯公	石頭伯公	蝴蝶伯公

尋找伯公




高雄獨有塚型伯公，是北部所沒有的，然而塚型的取名會帶來一些既定的聯想及錯誤的認知，希望里民們集思廣益，找到最適合的名稱。

塚型伯公正名！

伯公祭祀圈

客庄代表性伯公的生日、新年福、滿年福的時間？
入年駕辦理地點及迎請的伯公們？



伯公祭祀圈

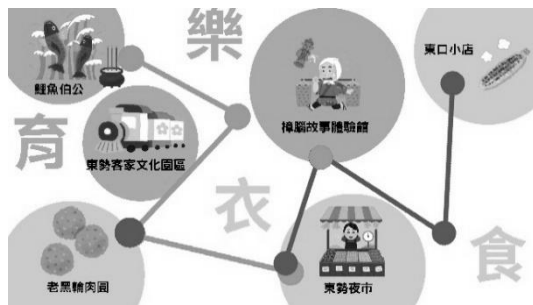


福廠入年駕祭典儀式每年農曆12月25日，由地主居民自主派發福廠，迎請伯公入祀並進行滿年福，早送年農與正月15日新年福參進十地伯公四社所。



中央客委會針對台三線沿路規劃客庄旅行，借用「四國通語」的概念，將各地伯公及客家風情與在地美食串連，走訪傳統客家聚落與鄉間古道，從形形色色的伯公訓禮中，感受伯公與客家常民生活之間的緊密連結，以及其不可或缺的地位，「伯公遍路」可作為發揮客庄觀光及文化延續的一盞明燈。

中央伯公遍路發想



東勢伯公祈福之旅



地方伯公通路

地方有什麼重要伯公據點？私房美食景點？有合適和交通工具，一起打造地方伯公守護圈！



<p>美濃區分北、南、東等3區分佈進行：北區為萬巒溪之左側角、中區、南區為金山寮、龍肚、廣洋、東區則為新厝、沿著新厝聚落可獲得美濃伯公歷史據點，對比現今地理位置尋找</p>	
<p>六龜區受到地形影響，主要以台27線沿線等處為主要，客家聚落聚於六龜埤埤前莊、新厝、新厝三里，村民多數為美濃地區遷移而入，以及北客埤區如六龜、義雲、文獻、中興里。</p>	
<p>杉林、甲仙的客家聚落為六甲中的遷徙地帶，主要沿路沿台29線，廣宜鄉則沿台29線兩邊地勢較平緩地區。杉林以新庄、上平、丹里、丹里拉為主要範圍，並且有平埔族相關的歷史遺蹟可進行探索。甲仙鎮主要以西家、東家、祖家、大田里為主。</p>	

高雄市伯公遍路研究總結報告



說明會活動簽到表及照片—美濃場次（第一場次）

高雄市政府客家事務委員會 「高雄市伯公過路調查」居民說明會-美濃 簽到表				高雄市政府客家事務委員會 「高雄市伯公過路調查」居民說明會-美濃 簽到表			
時間：113年5月28日(星期二) 14:00-16:00 地點：高雄市美濃區公所				時間：113年5月28日(星期二) 14:00-16:00 地點：高雄市美濃區公所			
單位	姓名	職稱	簽到	里單位	姓名	職稱	簽到
客家事務委員會	魏炳廷	主任		龍肚北里	劉國華	里長	劉國華
				泰安里	林仁豐	里長	林仁豐
				潮濃里	林仁豐	里長	林仁豐
				合興里	林仁豐	里長	林仁豐
台灣地理資訊中心							
	鄭吃田						
	王育聲						
	林仁豐						
	王頌恩						







說明會活動簽到表及照片—美濃場次（第二場次）

高雄市伯公遍路調查研究美濃說明會
2024年9月27日（五）上午10:00

單位	姓名	簽到
高雄市政府客家事務委員會主委	楊瑞霞	
高雄市政府客家事務委員會	陳燕萍	
	鍾菊	
財團法人台灣地理資訊中心	吳瑞和	
	李允雯	
	徐學尉	
	陳敏珊	
	陳正敏	

高雄市伯公遍路調查研究美濃說明會
2024年9月27日（五）上午10:00

服務單位及職稱	姓名	簽到
1 伯公遍伯公負責人	邱國源	
2 客家伯公負責人	邱美菊	
3 美濃客家文化導覽協會理事長	蕭成龍	
4 東門里里長	羅文俊	
5 國立嘉義大學生物資源學系	郭慈蓮	
6 野邊漂流工作室	吳浩賢	
7 農氏	邱滿祥	
8 自營	劉瑛心	
9 國立清華大學人類學研究所 碩士班學生	林智傑	
10 美濃區公所民政課課長	宋聯瑜	

高雄市伯公遍路調查研究美濃說明會
2024年9月27日（五）上午10:00

單位	姓名	簽到
	謝世忠	
		丁維星
美濃婦女合唱團	劉乾英	
龍月社	劉乾英	
客家文物館志工	林郁璇	
耆理里長	邱國華	

高雄市伯公遍路調查研究美濃說明會
2024年9月27日（五）上午10:00

服務單位及職稱	姓名	簽到
11 美濃區公所辦事員	林君蓉	
12 南興社區	劉滿輝	
13 田園合唱團	鍾森松	
14 月光山喜慶藝術學社 邱海潮	涂源麟	
15	林郁璇	
16 抗住伯公負責人 關德伯公負責人	劉紹興	
17	范豐源	
18	傅志一	
19	鍾其	
20	謝育春	



高雄市伯公遍路研究總結報告

說明會活動簽到表及照片—杉林場次

高雄市政府客家事務委員會
「高雄市伯公遍路調查」居民說明會-杉林
簽到表

時間：113年5月29日(星期三) 10:00-11:30
地點：高雄市杉林區公所

單位	姓名	職務	簽到
客家事務委員會	韓煥光	主任	
台灣地理資訊中心			
翁單引			
翁以田			
翁古忠			
王煥恩			
吳浩賢			

高雄市政府客家事務委員會
「高雄市伯公遍路調查」居民說明會-杉林
簽到表

時間：113年5月29日(星期三) 10:00-11:30
地點：高雄市杉林區公所

里單位	姓名	職務	簽到
新庄	陳勁松	里長	陳勁松
上平里	張福松	里長	張福松
月美里	翁曉昆	里長	翁曉昆
山平里	張連芳	社理	張連芳

高雄市政府客家事務委員會
「高雄市伯公遍路調查」居民說明會-杉林
簽到表

時間：113年5月29日(星期三) 10:00-11:30
地點：高雄市杉林區公所

里單位	姓名	職務	簽到
上牙	黃忠田	里長	黃忠田
大愛	方慈蘭	志工	方慈蘭
新庄	張國煥	總幹事	張國煥
新庄	張勝中	志工	張勝中
A區	王偉英	志工	王偉英
新庄 <small>南澳區公所</small>	方立中	志工	方立中
新庄 <small>南澳區公所</small>	林聖輝	志工	林聖輝
新庄 <small>南澳區公所</small>	林英寬	志工	林英寬
新庄 <small>南澳區公所</small>	傅雅祺	主任	傅雅祺
新庄	劉佳芳		劉佳芳





說明會活動簽到表及照片—六龜場次

高雄市政府客家事務委員會
「高雄市伯公過路調查」居民說明會-六龜
簽到表

時間：113年5月28日(星期二)10:00-11:30
地點：高雄市六龜區新成社區活動中心

單位	姓名	職稱	簽到
客家事務委員會			
	尤瑞君	組員	
台灣地理資訊中心			
翁吃咽	王堯華	林百恩	
		王碩恩	

高雄市政府客家事務委員會
「高雄市伯公過路調查」居民說明會-六龜
簽到表

時間：113年5月28日(星期二)10:00-11:30
地點：高雄市六龜區新成社區活動中心

里單位	姓名	職稱	簽到
	陳勤茂		
	黃錦春		
	陳秀傳		
	邱煒		
	邱正博		
	劉玉昌		
	蔣清梅		
	鄭雲瑞		
	廖明輝		
新成里長	邱民煥		
社區理事長	邱正博		
總幹事	邱益芳		

高雄市政府客家事務委員會
「高雄市伯公過路調查」居民說明會-六龜
簽到表

時間：113年5月28日(星期二)10:00-11:30
地點：高雄市六龜區新成社區活動中心

里單位	姓名	職稱	簽到
新成	邱麗珠		
"	邱正松		
"	吳雲芳		
"	宋英楦		
"	李滿足		
新成里長	邱民煥		
社區理事長	傅仲坤		
	SITI		
	邱榮華		

高雄市政府客家事務委員會
「高雄市伯公過路調查」居民說明會-六龜
簽到表

時間：113年5月28日(星期二)10:00-11:30
地點：高雄市六龜區新成社區活動中心

里單位	姓名	職稱	簽到
新成	陳木公妹		
"	曾風全		
"	邱招妹		
"	黃清英		
"	邱招全		
新成里長	邱民煥		
社區理事長	傅仲坤		
	SITI		
	謝志珍		
	謝英芳		
	邱家輝		
	徐添輝		





高雄市伯公遍路研究總結報告

說明會活動簽到表及照片一甲仙場次

高雄市政府客家事務委員會
「高雄市伯公遍路調查」居民說明會-杉林
簽到表

時間：113年5月29日(星期三) 10:00-11:30
地點：高雄市杉林區公所

單位	姓名	職務	簽到
客家事務委員會	韓煥光	主任	
台灣地理資訊中心			
翁學凱			
翁以明			
翁古忠			
王煥恩			
吳浩賢			

高雄市政府客家事務委員會
「高雄市伯公遍路調查」居民說明會-杉林
簽到表

時間：113年5月29日(星期三) 10:00-11:30
地點：高雄市杉林區公所

里單位	姓名	職務	簽到
新庄	陳勁宏	里長	陳勁宏
上平里	張福松	里長	張福松
月美里	翁曉昆	里長	翁曉昆
山平里	張連芳	社區幹部	張連芳

高雄市政府客家事務委員會
「高雄市伯公遍路調查」居民說明會-杉林
簽到表

時間：113年5月29日(星期三) 10:00-11:30
地點：高雄市杉林區公所

里單位	姓名	職務	簽到
上牙	黃忠田	里長	黃忠田
大愛	方慈蘭	志工	方慈蘭
新庄	張國煥	總幹事	張國煥
新庄	張勝中	志工	張勝中
A區	TP儉英	志工	TP儉英
新庄 <small>南澳福隆村</small>	方正午	志工	方正午
新庄 <small>南澳福隆村</small>	林聖輝	志工	林聖輝
新庄 <small>南澳福隆村</small>	林英寬	志工	林英寬
新庄 <small>南澳福隆村</small>	傅雅祺	主任	傅雅祺
新庄	劉佳芳		劉佳芳





附錄三、美濃說明會第二場次發言紀錄表

發言者	服務單位及其頭銜	發言內容
劉蘭英女士	龍肚社區發展協會 理事長	<p>我是龍肚社區理事長劉蘭英，謝謝大家。</p> <p>今年龍肚社區剛完成的一個計畫，文化部的計畫，這個蠻長的一個名稱，那我簡單說就是龍肚有很特殊的信仰，就是信仰水神。過去有治水三恩公，從這個地方我寫了一個計畫，今年就調查。</p> <p>我們走了八個伯公，在這個調查裡面我發覺龍肚是滿有文化性的，一起參加研習的志工還有我們社區的居民大家都認為說：「哎呀，龍肚真是有文化」那寫八個伯公，那也要每一個伯公都有祂的故事性，那我在這裡分享一個，就是竹扶人。</p> <p>竹扶人祠，大概大家應該是不陌生了，這個是很特殊的，是拜女人的。那竹扶人，這個地方呢裡面還有兩個景點，這個就是一本書，再上去有一個漫飛咖啡，我覺得這樣是有嚴謹性的。</p> <p>還有一個就是蛤蟆漂水，是龍肚的開基伯公，那個地方也很美，一個小小的丘陵，旁邊還有一個造景的先生在那裡做了一個很漂亮的家園。從那裡蛤蟆漂水沿著蜘蛛山，所以它形狀就是像一隻蛤蟆在水的上面。</p> <p>所以這次我們走訪調查之後，我們會做一個摺頁，就是導覽的摺頁，就是龍肚為水神守護神的一個摺頁，作為社區往後做創生的時候一個作為導覽的時候說伯公。有人來到龍肚的話，我們會從里社真官開始，里社真官當然不用講，大家都了解，從里社真官開始一直往前到治水三恩公還有龜山的水仙宮，這三個景點我覺得值得去保護，謝謝各位。</p>
邱國源先生	美濃產業文化協會 總幹事 中圳伯公負責人員	<p>各位先進、各位美濃鄉親，我是文化總幹事邱老師，我有問題，請問這個主辦單位，哪一個是主辦單位？是客委會還是哪一個是這個項目的主辦單位？</p>

發言者	服務單位及其頭銜	發言內容
		<p>我們已經來兩次了嘛，能不能讓我們美濃今天來參與這個會議的來賓知道，我們在做什麼，我們要做哪些東西，我們要在哪一個下手，應該這個目標要明確一點，你們這個計畫書寫得很好，但是問題你要有一個意志，一個訊息傳達給我們在地人，你們要幹什麼，你們該做什麼，不知道你們手上有什麼。</p> <p>我自己來誇大自己，我土地公的調查已經40年了，但是我沒有做很多文章，我比張二文還早幾十年了，但是我發現了張二文老師的論文當時的調查都是紮鐵針，但是紮鐵針並沒有加工過，所以就產生了很多偏差。那我一直告訴美濃人，美濃的很多重要的伯公都沒有好好寫碑文。我跟黃森松特別去調查，我又帶黃森松去看開基伯公，開基伯公這個碑文已經有三塊版本，我現在就要解釋、去調查，要怎麼寫？那個時候民國七十四年寫的，那誰寫的？從來沒有人去做調查。你去問張二文校長，開基伯公是美濃代表形的最標準的伯公，但是連一個碑文都沒有寫對，有三個版本，當然我們美濃的文化資產就是不及格嘛。</p> <p>第二個，美濃的中正湖有一個叫糧埤伯公，美濃最重要的伯公，我已經看了四十年了，從來沒有一個碑文，這是第一點。第二點，龍肚三恩公未來要開真正的水，有一個叫水伯公，我去參加吃飯，二十年前就去吃飯了，我沒有看過一個碑文，我就見那個蕭老師，蕭盛和老師，他畢業以後寫一個論文，我就跟他講美濃鎮，這麼重要的景點都沒有碑文呢，也沒有人去寫那，你現在叫我們調查這些伯公，這些故事怎麼來的？在美濃鎮的那些伯公伯婆，祂有很多故事，但我沒有看過一個字。</p> <p>你今天要這些年輕學生，調查這些伯公，他連字、文章都不會寫，那還有，美濃，這個土地公有已經建造四次的，一個土地公建四次啊，有四次啊，但我跟黃森松有研究過，比如這個土地公，90%都是日本的時候拆掉的，沒有一個保留，</p>

發言者	服務單位及其頭銜	發言內容
		<p>那你們看到的土地公都是假的，最起碼也要標示說：我這個土地公已經被日本人拆掉了，怎麼說重建也應該標示啊，也沒有啊。里社真官，你去看，他居然寫乾隆元年，乾隆元年美濃人有來到美濃嗎？但是你為什麼在這個土地公旁邊的碑文裡面寫乾隆元年？見了這個里社真官呢，所以我現在就告訴你，你要叫我們做什麼，講清楚吧。</p> <p>這個邱美菊，她還滿熟這個土地公，現在這個土地公給她整理得很好，她假如把這個碑文好好寫，那誰去寫呢？誰幫她去寫，你看，她已經寫了十幾年了嗎？(邱美菊：已經邁入十四年了)十四年了，幾十年前我就去過了，那裡面有很多故事，但是沒有人去幫她寫。現在問題是說，你不能只有搞伯公啊，美濃的改變土地公的人，有背景、有原因，這些人我不好意思講，反正有一天你想聽的時候我再講。</p> <p>民國 50 年有一個組織，故意去說這個伯公重建是有利益的，但是這些我不能講，都是有原因的，每一個地方他都養，每一地就是重建重做，因為美濃鎮第一家賣油漆的就是這一家，推美濃政府說延遲了土地公原來漆油漆，這裡面是有配件的，但是張二文校長我不能說他不好，但是他沒有把這些問題挑出來，我今天就特別在這個地方講給你們聽，你們要不要把這些東西提出來，要的話是要好好地調查，因為這裡面有人故意興建，故意擴建，人家土地公也沒有神像啊，現在已經流行土地公有神像啊，我問他為什麼搞神像呢，他要出巡啊，他要刈香阿，還有參香啊，還有很多東西啊，那我們這些年輕人沒有進入這個環境的話，他就不知道，奇怪，他怎麼會有這些東西出現，他就想說啊，有有，有啦以後人家一定要問我說這有很多東西，你們這些東西要不要加進去，所以我現在跟主辦單位啊，請你告訴我們，我們要做什麼東西最重要，這樣子我們來這一次才有意思啊，好不好，謝謝。</p>
林世忠先生	中華野鳥學會理事長	不好意思，我要承剛剛我們那個邱老師，開宗明義一開始講的，主辦單位究竟是誰？因為這

發言者	服務單位及其頭銜	發言內容
		<p>個牽涉到世忠從來參與這個應該算說明會吧？這個算說明會還是算論壇？不算吧，工作坊也不算吧？真的短短的兩個鐘頭，我還沒有聽到在座很多的聲音。</p> <p>我是一個閩南人啦，我客家話完全不會，但是在座很多的人大概都知道我來美濃，已經混很久了。我做 20 年以上，25 年的生態保育，各位隨便上網都知道，我幹過全國跟地方性的鳥會的理事長大概就有 10 年，但是我覺得生態保育固然重要，人文應該是跟我們更為貼切，所以這幾年我大部分用在做閩客，閩客嘛，因為隔著旗山溪，左岸右岸就是閩客嘛，閩客的議題當然很大，承如今天我們要討論的，以那個主持人所說的，不知道政府要我們做什麼，我們參加的人究竟是要給政府提什麼，本來我是在想像這樣的議題，如果連地方文化局或是地方的客委會，你主管很善良，幸好今天黃森松大師沒來，要不然就罵，我們談的再多談，所以我其實剛聽臺上主持人講的，我們用了滿長的時間在聆聽主持人的一份他寫的報告來說。</p> <p>我是很遠的地方來的，我一個禮拜來美濃，之前大家都知道，包括邱老師，我起碼來個四趟，就是閩客，旗山溪州跟美濃、杉林、六龜這一帶，我一直在做人文觀察，我不像張二文校長研究論文，結果已經聽到兩個在座說論文點點滴滴點點滴滴，我用實際的去觀察我們究竟可以為這個土地做什麼，所以這個議題我抓不到，如果要談，談不完，所以我簡單就我的這麼多年，我不談生態保育了，這麼多年在做閩客人文跟建築，尤其建築裝飾，我擅長，我算滿有興趣的，建築裝飾，所以大概在這個部分閩南，當然旗山就是尤其溪州，做的比客家地區還更，對不起，我這麼說，更豐富、更精彩，客家因為牽涉到比較勤儉，所以在建築裝飾上，我這樣講不知道對不對，就比較寧可把錢用在栽培小孩子去唸博碩士，閩南式的建築有滿多的是可以看的，那這個是另外的來講，當然今天大部分談的是伯公，那這幾年我走</p>

發言者	服務單位及其頭銜	發言內容
		<p>讀以美濃為主，杉林為輔，然後所謂的剛主持人有講新威新寮，那個部份六龜我比較少直接去了解到，我覺得美濃是滿有人文的東西，這個大家都知道，尤其我們美濃客家人滿會寫字的，跟政府要預算也蠻多的，所以這方面的建設，能不能建設，大概其他的閩南的區塊遠不如美濃，但是水利的問題也造成很多的建築產生，以我帶走讀美濃為主的伯公或是文史的部分，有三個伯公。我不是要幫他們推廣，但是卻是我們每次帶貴婦團或是學生團，坦白說幾乎不會遺落掉，當然我們路線下來，可能溪州一繞就半個鐘頭，但是美濃，你給我半個鐘頭一天都講不完，所以我只能挑重點馬上讓他們去比較，一個楠梓仙溪兩岸閩客的之所以不同。</p> <p>那張二文講了 300 多個，那今天看了 302 個或多少個的伯公，我跟各位講，有興趣的是我們在座而已啦，這些貴婦團，他沒有興趣，你不要說他對伯公有興趣，邱老師講的碑文文化，邱老師有興趣、黃森松有興趣啊，還有寫博碩士論文，他們就去找，找，找，也不一定實地去觀察，但是這個重不重要，重要，文化不敢說不重要，所以剛剛我聽邱老師講的，90%的伯公，福德祠啦，福佬人都說福德祠、土地公廟，皇民化已經殺掉90%以上了，那福佬庄也是一樣，神明都把他埋起來了，那現在的人他們來看什麼，來到我們美濃來看，你跟他講說喔，這個是我們先民，乾隆時代、雍正時代、康熙時代，我每次在講這個，我當然都要從東港溪、從屏東開始沿路講過來繞個大圈，那我會告訴他們來美濃到底是看什麼，美濃，對不起啊，我從不帶客人去吃飯，這個在座美濃人應該也知道，跟我一樣，你們也不會藏食吧，那我帶他們去看什麼呢，這是他們花錢要來的，要吃板條，他們自己來就好了，哪需要我們在座阿，不需要，所以我帶他們去看，有幾個伯公是可以看的，比如說，從那個東門樓，對不對，各位知道那東門樓，那當然跟是瀾濃庄當初建庄開始的，為什麼這個東門樓是朝向那邊，那</p>

發言者	服務單位及其頭銜	發言內容
		<p>邊是什麼，這邊是什麼，接著開始那為什麼還要有那個庄頭伯公，當然現在那邊已經很多人文議題出現，這個我們就不去談，然後再來就走 19 巷嘛，那 19 巷也不是真正老街跟現在老街，很大的區別，除了這個當然還有一個，我是看他們那個伯公的碑，碑石阿，就是告訴他們這些建築有很多是，幾乎大部分都取自於當地的石材，這個石材就是旗山、美濃，最多的就是打石仔，我們在講打石仔，或者是我們歷史名詞，我們叫砂岩嘛。那砂岩剝落了，常常剝落，所以這幾年旗山美濃很多，包括最近，我一直在追，批打旗山區公所淹死兩個人，土石流，全部都是礫石層，那這個伯公的碑文呢，你去哪裡看？還有另外一個幾乎可以看得到，包括那個中圳，伯公溝伯公，早期叫中圳伯公，這個中壇那個，那個是我最熟，我一個禮拜大概去四次，去那個地方，所以那邊都可以看到幾個砂岩堆積起來的三片石或是四片石。那一般貴婦團，他們是完全不知道，那我們只要小小地告訴他建築的外觀，以我來看，伯公的建築的裝飾是簡單帶過就好了，也沒有很多的可以介紹，坦白講，那我就可以跟他介紹那個造型。</p> <p>另外一個要提的就是，比較重要的是，我認為是跟人在一起，所以我每次帶著學生團或是，對不起啊，我在一個大學裡面教觀光導覽，在地我完全用東高雄出發，我不談世界、亞洲、北部，我完全集中焦點在東高雄，東高雄所有一切的觀光導覽，那我在談的這個路線裡面，我一定讓他們去看、走讀討論，然後剛好有兩個地方我願意推薦，就是一個是剛剛邱老師有提到的叫「一棵樹（台語）」，客家人叫什麼京寮，我是不知道，就是「羌仔寮」，我知道，因為旗山溪州也一個羌仔寮，就是羌仔寮那個伯公，你們叫什麼金烏蛋，京寮伯公是雞頭樹幹那個伯公，因為那個是跟人有關係，管理人是關鍵，管理人每天在那邊經營，有客人沒有客人，登山客或是觀光客，他不斷經營、泡茶，他們雖然不是那個荊桐坑，月</p>

發言者	服務單位及其頭銜	發言內容
		<p>光山下有一個荊桐坑，他們有茶亭嘛，他們雖然沒有茶亭，他們提供不認識的人有茶喝，那個就是一個感覺，那貴婦團去那邊有茶喝，甚至做什麼客家菜，才能吃，貴婦團不是貪小便宜，但是他有機會，代表說這個伯公，這個福德祠真的要有人在那邊經營、做大，才值得客委會、我們去推廣，包括另外一個伯公溝，我在那邊吃了大概五年了，中圳伯公，他們都說你客家話一句都不會講，但是我懂很多客家人文，但是他們會去吃東西，所以吃是一個對觀光客，對來了解的人，哪怕是學者或政府，他們也是要這個東西，那個跟常民的生活會比較接近。</p> <p>這樣就是兩個伯公了，那另外還有一個，那個是沒有人經營，我看不到，因為我去了四次沒有看到管理人，但是我覺得那個是有東西，那個叫什麼龜山圳，水仙王那個伯公，那附近當然有很多蘆葦可以拍，圳溝可以拍，還有一個日本的狍犬，那個算建築的部分可以拍，當然還有文史的地方，我想諸如此類，客家地區，不管是甲仙或哪裡，或是新寮的古道等等，這個透過我們對於這些人文、地質、建築、常民生活，讓我們的客人知道，我想這種在推廣這個跟觀光一樣的，一定要去了解到這個，不是一般我們在討論這個，這個百姓不要，那這樣客人一進來，我們就好排這個遊程，所以今天我本來是想，要聽聽大家，然後也分享我們自己怎麼樣去設計這個流程，遍路的國公，當你跟客人講遍路的國公，那個要招商，很難，不會有人報名，但是當然我個人，我一定會參查地方美食或小吃，所以這個遊程在這四個區塊裡面，假設我們要縮為在美濃，那我們就要來討論美濃有哪幾個伯公是適合導覽解說協會，什麼導覽員義務職業的導覽員，他們會去的伯公，然後把那個那一整條線拉出來，看是要設計半天或是一天，那這樣我們要上山下海也比較容易，好不好，僅供各位大家做參考。</p>
邱美菊女士	京寮伯公管理人	<p>大家好，早安，我叫邱美菊，我們的土地公在興隆里石母宮往上 600 公尺，那個是羌仔寮</p>

發言者	服務單位及其頭銜	發言內容
		<p>溪，所以以前的人都叫羌仔寮土地公，我們的土地公說他的名字是京寮，北京的京，寮，工寮的寮，京寮土地公，我們本來想正名回去羌仔寮土地公，但是我們的土地公，他不答應，他說，譬如說我叫邱美菊，我出生我的名字就是邱美菊，但是我們的土地公，他是京寮，他說他在上面他的名字就是京寮福德祠，所以不能給他改過。</p> <p>我們土地公是咸豐二年的時候是一個石頭，昭和八年是換一個石碑，民國五十九年蓋一個主體。</p> <p>我們羌仔寮土地公，你們可以去看祂的美，祂的特色在哪裡，你們自己去觀察，謝謝。</p>
林世忠先生	中華野鳥學會理事長	<p>我短短的時間，因為他幫他推薦，他推薦他的，我覺得蠻好的，我剛剛在講蠻感動的，就是說做一個土地婆，(邱美菊女士：不是，是志工)，事實上很多去爬羌仔寮山的人都認識他，因為都會經過，另外有一個因為我剛看到主持人秀出來這條線，所以我的想法就是，可能將來也是用這樣半天或一天的流程，一天是比較難，半天遊程，那也是根據這個美濃溪有很多景點可以去，我想在座都知道，包括對面的柚仔林這邊還有渡口歷史、東門，假設從東邊開始，東門、上庄、中庄、下庄，最後那個德勝公，哪怕是淹水，每次淹水都淹了一米高的敬字亭，那個就姑且不談了，那這一條當然這走讀下來是蠻有東西的，所以這代表我們主持人在做這個研究調查也蠻用心的，那剛剛他講這個羌仔寮，看看這個路線要拉，要拉到竹頭角後面去了，那剛好竹頭角伯公他停一停就走了，那個伯公祠當然比較不是一個景點，但是竹頭角這個東西有它的歷史性，那穿過以後上了羌仔寮確實不錯，但是這個點要搭到那邊比較辛苦啦。</p>
邱美菊女士	京寮伯公管理人	<p>還有一點，我沒有講完，我有開一條山路給人在走，就是我們土地公往上走兩個小時，美濃第二高山，第一高山是月光山，650，我們是美濃第二高山，630，很多登山客從旗尾走稜線到</p>

發言者	服務單位及其頭銜	發言內容
		<p>我們羌仔寮山，我們上面的陵線最漂亮，不是我說的，是登山客在說的。</p>
林世忠先生	中華野鳥學會理事長	<p>這個蠻好的，這個就是路線已經是登山路線了，那個伯公，不是我們今天主題要來講的遍路伯公這一條線，因為它是單點，那我要提的就是有一個伯公，是中壇開庄，每一次我在做導覽解說到那裡，我都會從武洛庄，屏東里港旁邊武洛庄那邊，黃森松現在住那邊，然後一路帶過來中間當然有時候路線會經過中壇，美濃河旁邊中壇，中壇我就會跟他們講，這個當初就是先人，客家的先人開發經過要往林杉下的其中一個路線，或是要往那個瀾濃庄，永安十九巷那邊的一條路線，可能會經過的地方，不敢說必經之路，可能會經過可以在那邊喝，喝茶，吃的，那尤其要提的，美濃，我這樣講，不知道會不會傷害美濃人，事實上我都調查過美濃人是最喜歡砍樹，最喜歡砍樹的駒，這個當然是菸草也有關係。所以每次，尤其我生態保育做這麼多年，我是很驚訝，產業革命的關係，但是你要看美濃有沒有大樹，是有的，是美濃十九個里當中只有中壇的祿興里角角，就是那個伯公溝伯公福德祠，中圳伯公，那邊有大概八棵大樹了，大約桃花心木，大概六棵，然後兩棵大芒果，那個是農業局都是列管珍貴老樹，因為我早期是農業局的老樹委員，所以列管的老樹每一次讓兩棵老樹就形同美濃人一樣身處洪患區，不怕水災也不怕風災，所以颱風再怎麼來、水再怎麼大，我看那兩棵老樹都在，剛好是老樹的管理人，就是福德祠的管理人也在現場，所以那個我倒是每一次帶導覽解說，如果有時間我會把它列入是一個景點。</p>
林世忠先生	中華野鳥學會理事長	<p>我先請教一下，因為實在沒有其他人，美濃這個地區有沒有，這幾年有沒有推過伯公小旅行？我是沒有看到過，有嗎？是哪個單位、協會？因為我參加過屏東一個某某老師，那我走讀好幾個福德祠，那美濃地區有嗎？我覺得這個是，應該是一個要有一個主軸啦，不管是區公所或是哪一個協會，或是美濃在地也有保衛協會</p>

發言者	服務單位及其頭銜	發言內容
		<p>吧，老街等等這些，我倒是很少看到，所以也有可能伯公小旅行不是現在觀光消費者所要的，也有可能，沒有市場，因為我常常在跟學生講，那水流中北部佔了臺灣 32%，那水流要流到高雄剩下不多了，國公小旅行不是現在官方消費者所要的也有可能。 沒有試探，因為我常常在跟學員講，那水流中北部佔了臺灣 32%，那水流要流到高雄剩下不多了，那高雄要流進國十進來旗美地區，那是更少的，那流進來美濃，不去板條街，不去永安老街，會來看伯公的，鳳毛麟角，所以政府有心啦，客委會，地方嘛，客委會願意來做這個，因為以前我跟李永和也有提過，要來做這個實質的遊程，那這個可能要進場，可能是區公所，藉區長或是在地的農村，我看田野農村協會蠻有人文味道，美濃愛鄉，這樣發展又另外一個方向去，所以這個倒是蠻重要的，經常性去推，但是還是沒有辦法跟吃東西比，所以消費者來到這邊，旗山老街然後美濃老街，大概就走了，所以要留住這個，所以在推動的人很值得我們。</p>

附錄四、工作坊活動文件

第一場工作坊海報



以地
德生
敬萬
天物

客家伯公保存活化工作坊

📅 7月5日 ⌚ 09:00-12:00 📍 美濃農會未來超市

【演講】客家伯公調查為視角的田野心法
【座談會】以伯公保存活化為概念、結合客庄聚落規劃的行動策略

指導單位：高雄市政府客家事務委員會
主辦單位：財團法人台灣地理資訊中心
承辦單位：社團法人高雄市美濃農村田野學會
協辦單位：美濃伯公文化推廣協會
廣興開莊伯公管委會籌備處
光子寮伯公志工團
美濃客家文化學覽協會

高雄市伯公遍路研究總結報告

第一場工作坊簽到表

高雄市伯公遍路調查研究計畫
客家伯公保存活化工作坊
時間：2024年7月5日 上午9:00-12:00
地點：美濃農會 未來超市

【來賓簽到表】

單位	級職	姓名
		吳美蘭
		吳連昌
		林郁璇
		黃森前
		羅秋標
		丁楚蓉
		蕭秋龍
		鍾瑞梅
		郭長風
		謝見辰
		鍾順之
		吳竹古
		林清源

高雄市伯公遍路調查研究計畫
客家伯公保存活化工作坊
時間：2024年7月5日 上午9:00-12:00
地點：美濃農會 未來超市

【來賓簽到表】

單位	級職	姓名
		沈顯慶
		陳聖晉
		涂榮英
		鍾仁振
		王通自
		林于志
		邱美莉
		張方平
		李崇宏
		黃美文
		林振豐
		劉德如
		翁國悅

高雄市伯公遍路調查研究計畫
客家伯公保存活化工作坊
時間：2024年7月5日 上午9:00-12:00
地點：美濃農會 未來超市

【來賓簽到表】

單位	級職	姓名
		劉金瑞
		劉區慶
		林國華
		楊福霞
		林長峰
		吳德修
		廖居政
		邱國澤
		吳佩璇
		陳燕萍
		鍾育亨
		金志華
		吳豐源

高雄市伯公遍路調查研究計畫
客家伯公保存活化工作坊
時間：2024年7月5日 上午9:00-12:00
地點：美濃農會 未來超市

【來賓簽到表】

單位	級職	姓名
		陳啟正
		吳明聖
		林嘉蓮
		謝冠明
		黃智斌
		徐學勤

第一場工作坊活動照片







第二場工作坊活動照片







附錄五、伯公點位資料表（含無進行調查表之伯公）

項次	伯公名稱	行政區	里名	日治時期街庄 (1920年代)	經緯座標	備註 (調查編號)
001	美濃湖福德祠	美濃區	中圳里	美濃庄	22.906247698,120.551004248	M004
002	下橫溝伯公	美濃區	中圳里	美濃庄	22.907444444,120.544305556	
003	上橫溝福德正神	美濃區	中圳里	美濃庄	22.9075,120.548916667	M007
004	中橫溝福德壇	美濃區	中圳里	美濃庄	22.907555556,120.547	
005	中圳尾伯公	美濃區	中圳里	竹頭角庄	22.912083333,120.556138889	
006	中圳尾李屋伯公	美濃區	中圳里	美濃庄	22.913444444,120.55475	
007	張屋伯公	美濃區	中圳里	美濃庄	22.914055556,120.549277778	
008	田尾福德祠	美濃區	中圳里	美濃庄	22.914333333,120.541277778	M114
009	圓峰伯公	美濃區	中圳里	美濃庄	22.914361111,120.540222222	M116
010	圓美福德祠	美濃區	中圳里	美濃庄	22.914666667,120.537777778	M118
011	劉屋伯公	美濃區	中圳里	美濃庄	22.915138889,120.551166667	
012	大坑門伯公	美濃區	中圳里	美濃庄	22.915666667,120.555527778	
013	福德正神	美濃區	中圳里	美濃庄	22.915805556,120.547444444	M113
014	西竹堂前伯公	美濃區	中圳里	美濃庄	22.916027778,120.540055556	
015	圓峰伯公	美濃區	中圳里	美濃庄	22.916138889,120.541888889	
016	圓山福德祠	美濃區	中圳里	美濃庄	22.916333333,120.543055556	M109

附錄五、伯公點位資料表（含無進行調查表之伯公）

項次	伯公名稱	行政區	里名	日治時期街庄 (1920年代)	經緯座標	備註 (調查編號)
017	木棉樹伯公	美濃區	中圳里	美濃庄	22.916444444,120.546555556	
018	田尾杭福德祠	美濃區	中圳里	美濃庄	22.916666667,120.540055556	M108
019	獅尾伯公	美濃區	中圳里	美濃庄	22.91675,120.54125	
020	獅頭伯公	美濃區	中圳里	美濃庄	22.917,120.55455556	
021	大番槎福德正神	美濃區	中圳里	美濃庄	22.917,120.545194444	M111
022	東光寮伯公	美濃區	中圳里	美濃庄	22.917055556,120.547777778	
023	人字山腳伯公	美濃區	中圳里	美濃庄	22.917083333,120.551444444	
024	福德正神	美濃區	中圳里	美濃庄	22.917361111,120.555138889	M105
025	龜山伯公	美濃區	中圳里	美濃庄	22.917444444,120.555805556	
026	人字石下西座福德祠	美濃區	中圳里	美濃庄	22.918111111,120.548166667	M112
027	人字山下北片伯公	美濃區	中圳里	美濃庄	22.918277778,120.552833333	
028	月光山東光寮福德祠	美濃區	中圳里	美濃庄	22.918284433,120.544249506	M110
029	人字山下南片伯公	美濃區	中圳里	美濃庄	22.918861111,120.551444444	
030	大坑門伯公	美濃區	中圳里	美濃庄	22.919805556,120.556083333	M107
031	直坑伯公	美濃區	中圳里	美濃庄	22.920805556,120.554	
032	中央伯公	美濃區	中壇里	中壇庄	22.866166667,120.546888889	
033	太平庄頭伯公	美濃區	中壇里	中壇庄	22.866472222,120.545222222	
034	太平庄尾伯公	美濃區	中壇里	中壇庄	22.867,120.54372	

項次	伯公名稱	行政區	里名	日治時期街庄 (1920年代)	經緯座標	備註 (調查編號)
					2222	
035	庄東伯公	美濃區	中壇里	中壇庄	22.867305556,120 .547416667	
036	五穀街尾伯公	美濃區	中壇里	中壇庄	22.867555556,120 .542388889	
037	橫山尾墩劉屋伯公	美濃區	中壇里	中壇庄	22.869916667,120 .541944444	
038	和平街水圳旁伯公	美濃區	中壇里	中壇庄	22.870444444,120 .543361111	
039	德興里德中福德壇	美濃區	中壇里	金瓜寮庄	22.874027778,120 .536416667	M038
040	中壇里四隻屋福德祠(伯公壇)	美濃區	中壇里	中壇庄	22.874722573,120 .541805688	M093
041	五隻寮庄頭伯公	美濃區	中壇里	中壇庄	22.875638889,120 .543138889	
042	東清伯公	美濃區	中壇里	中壇庄	22.879916667,120 .537027778	
043	德興庄南頭河伯公	美濃區	中壇里	金瓜寮庄	22.880416667,120 .529944444	
044	劉屋伯公	美濃區	中壇里	中壇庄	22.883972222,120 .533694444	
045	梁埤伯公	美濃區	合和里	中壇庄	22.882138889,120 .565888889	
046	合和良埤福德正神	美濃區	合和里	中壇庄	22.882361111,120 .564	M075
047	石橋伯公	美濃區	合和里	中壇庄	22.882638889,120 .549944444	
048	小山阿彌陀伯公	美濃區	合和里	中壇庄	22.88275,120.551 77778	
049	黃屋堂福德祠	美濃區	合和里	中壇庄	22.882777778,120 .562277778	M076
050	埤頭伯公	美濃區	合和里	中壇庄	22.883055556,120 .562972222	
051	梁埤伯公福德祠	美濃區	合和里	中壇庄	22.883097187,120 .5649317	M074

附錄五、伯公點位資料表（含無進行調查表之伯公）

項次	伯公名稱	行政區	里名	日治時期街庄 (1920年代)	經緯座標	備註 (調查編號)
052	龍肚開莊伯公	美濃區	合和里	龍肚庄	22.88325,120.570 222222	
053	黃屋塘下塘伯公	美濃區	合和里	中壇庄	22.883583333,120 .566361111	
054	石灰塘鬼仔坑伯公	美濃區	合和里	中壇庄	22.883777778,120 .56425	
055	黃屋塘泰和福德正 神	美濃區	合和里	中壇庄	22.883894628,120 .566843324	M073
056	黃屋塘福德正神	美濃區	合和里	中壇庄	22.883916667,120 .562	M077
057	水圳旁阿彌陀伯公	美濃區	合和里	中壇庄	22.884944444,120 .545694444	
058	黃屋塘上塘伯公	美濃區	合和里	中壇庄	22.885361111,120 .567111111	
059	小山東片伯公	美濃區	合和里	中壇庄	22.885666667,120 .553555556	
060	龍眼樹伯公	美濃區	合和里	中壇庄	22.886305556,120 .5455	
061	過路潭宋屋伯公	美濃區	合和里	中壇庄	22.886972222,120 .558111111	
062	福德正神香座位	美濃區	合和里	中壇庄	22.887027778,120 .551944444	M079
063	開山關伯公	美濃區	合和里	中壇庄	22.887527778,120 .560222222	
064	過路潭王屋堂伯公	美濃區	合和里	中壇庄	22.887944444,120 .558444444	
065	柚仔林田心伯公	美濃區	合和里	中壇庄	22.888166667,120 .555277778	
066	福德祠	美濃區	合和里	中壇庄	22.888721402,120 .551281829	M023
067	忠心塘裡伯公	美濃區	合和里	中壇庄	22.888777778,120 .559416667	
068	山仔背伯公	美濃區	合和里	中壇庄	22.891194444,120 .558972222	
069	石角潭五福伯公	美濃區	合和里	中壇庄	22.892416667,120	

項次	伯公名稱	行政區	里名	日治時期街庄 (1920年代)	經緯座標	備註 (調查編號)
					.557333333	
070	下灣仔伯公	美濃區	合和里	中壇庄	22.893027778,120 .555555556	
071	福德祠	美濃區	合和里	中壇庄	22.893027778,120 .555555556	M078
072	合和福德祠	美濃區	合和里	中壇庄	22.893351402,120 .541252871	M018
073	畚箕窩學林伯公	美濃區	合和里	中壇庄	22.894361111,120 .559194444	
074	陳屋伯公	美濃區	合和里	中壇庄	22.895722222,120 .543583333	
075	畚箕窩張屋伯公	美濃區	合和里	中壇庄	22.89575,120.559 805556	
076	筏渡福德祠	美濃區	合和里	中壇庄	22.896453899,120 .54407683	M017
077	紫林宮福德正神	美濃區	合和里	中壇庄	22.897361111,120 .544388889	M020
078	福德祠	美濃區	吉和里	吉洋庄	22.847666667,120 .525388889	M061
079	二十一隻屋伯公	美濃區	吉和里	吉洋庄	22.848027778,120 .521861111	
080	福德祠	美濃區	吉和里	吉洋庄	22.8495,120.5211 94444	M060
081	四維庄上座伯公	美濃區	吉和里	吉洋庄	22.849638889,120 .526	
082	福興庄伯公	美濃區	吉和里	吉洋庄	22.849694444,120 .520027778	
083	永盛莊莊尾伯公	美濃區	吉和里	吉洋庄	22.851333333,120 .527416667	
084	聖蹟亭伯公	美濃區	吉和里	吉洋庄	22.852472222,120 .527055556	
085	永盛莊莊頭伯公	美濃區	吉和里	吉洋庄	22.853916667,120 .530638889	
086	上九寮中庄伯公	美濃區	吉和里	吉洋庄	22.855638889,120 .5275	

附錄五、伯公點位資料表（含無進行調查表之伯公）

項次	伯公名稱	行政區	里名	日治時期街庄 (1920年代)	經緯座標	備註 (調查編號)
087	和興庄庄頭庄尾伯公	美濃區	吉和里	吉洋庄	22.855666667,120.520666667	
088	上九寮庄尾伯公	美濃區	吉和里	吉洋庄	22.856333333,120.526388889	
089	上九寮庄頭伯公	美濃區	吉和里	吉洋庄	22.856944444,120.529277778	
090	南興福德宮	美濃區	吉東里	吉洋庄	22.848722222,120.545277778	M030
091	龍興庄福德正神	美濃區	吉東里	吉洋庄	22.850867478,120.539635113	M097
092	九穴庄尾伯公	美濃區	吉東里	吉洋庄	22.8510925,120.5500083	M098
093	九穴庄中伯公	美濃區	吉東里	吉洋庄	22.853,120.55125	M099
094	上九寮土地公廟	美濃區	吉東里	吉洋庄	22.853927566,120.53652414	
095	橋頭福德祠	美濃區	吉東里	吉洋庄	22.8543874312,120.551665723	M100
096	龍興庄龍北福德正神	美濃區	吉東里	吉洋庄	22.8570053,120.5416914	M096
097	內六寮福德祠	美濃區	吉東里	吉洋庄	22.8611269,120.5367042	M095
098	成功福德祠	美濃區	吉洋里	吉洋庄	22.832277778,120.541222222	M032
099	外六寮開基土地公	美濃區	吉洋里	吉洋庄	22.837972222,120.530888889	M027
100	吉洋莊頭福德祠	美濃區	吉洋里	吉洋庄	22.840305556,120.519305556	M026
101	雙甲潭福德祠	美濃區	吉洋里	吉洋庄	22.841694444,120.527138889	M119
102	美濃吉洋開基伯公	美濃區	吉洋里	吉洋庄	22.841792614,120.514963106	M025
103	中興福德祠	美濃區	吉洋里	吉洋庄	22.842203387,120.532385187	M028
104	吉安福德宮	美濃區	吉洋里	吉洋庄	22.842528474,120.544550313	M029

項次	伯公名稱	行政區	里名	日治時期街庄 (1920年代)	經緯座標	備註 (調查編號)
105	溪埔寮吉安庄尾福德祠	美濃區	吉洋里	吉洋庄	22.846138889,120.53825	M031
106	河壩背伯公	美濃區	東門里	美濃庄	22.894444444,120.554444444	
107	美濃庄頭伯公	美濃區	東門里	美濃庄	22.895396446,120.549394223	M021
108	南柵門渡船頭	美濃區	東門里	美濃庄	22.898235984,120.5449218	
109	花樹下福德祠	美濃區	東門里	美濃庄	22.899019454,120.544280314	M016
110	坑仔底伯公壇	美濃區	泰安里	美濃庄	22.899449583,120.540353529	M024
111	大慶販屋伯公	美濃區	泰安里	美濃庄	22.901944444,120.541833333	
112	橫溝竹園裡伯公	美濃區	泰安里	美濃庄	22.903194444,120.544111111	
113	攔埤福德祠	美濃區	泰安里	美濃庄	22.9047172,120.5435737	M019
114	樹頭伯公	美濃區	清水里	吉洋庄	22.861138889,120.534944444	
115	內六寮庄頭伯公	美濃區	清水里	金瓜寮庄	22.861777778,120.531333333	
116	農園福德祠	美濃區	清水里	金瓜寮庄	22.8625,120.526638889	M059
117	六寮庄尾福德祠	美濃區	清水里	金瓜寮庄	22.862583333,120.531277778	M058
118	幼稚園背伯公	美濃區	清水里	金瓜寮庄	22.862638889,120.533333333	
119	清水路邊伯公	美濃區	清水里	金瓜寮庄	22.863027778,120.528416667	
120	八德光明福德祠	美濃區	清水里	金瓜寮庄	22.863416218,120.509933829	
121	清水林屋伯公	美濃區	清水里	金瓜寮庄	22.863527778,120.519555556	
122	清河伯公	美濃區	清水里	金瓜寮庄	22.864361111,120	

附錄五、伯公點位資料表（含無進行調查表之伯公）

項次	伯公名稱	行政區	里名	日治時期街庄 (1920年代)	經緯座標	備註 (調查編號)
					.532583333	
123	清吉福德祠	美濃區	清水里	金瓜寮庄	22.864557786,120 .5359241	M047
124	清水街尾伯公	美濃區	清水里	金瓜寮庄	22.864583333,120 .517972222	
125	復興村伯公	美濃區	清水里	金瓜寮庄	22.864805556,120 .509638889	
126	下清水伯公	美濃區	清水里	金瓜寮庄	22.864861111,120 .507555556	
127	八隻寮伯公	美濃區	清水里	金瓜寮庄	22.864888889,120 .515	
128	饒屋伯公	美濃區	清水里	金瓜寮庄	22.865305556,120 .532416667	
129	八隻寮宋屋伯公	美濃區	清水里	金瓜寮庄	22.865361111,120 .506972222	
130	清水里福德祠	美濃區	清水里	金瓜寮庄	22.865604706,120 .521791119	M050
131	清水伯公	美濃區	清水里	金瓜寮庄	22.865666667,120 .529111111	
132	南安福德祠	美濃區	清水里	金瓜寮庄	22.865972222,120 .535222222	M056
133	盛興庄福德祠	美濃區	清水里	金瓜寮庄	22.866833333,120 .519083333	M051
134	南中福德祠（南隆國中前）	美濃區	清水里	金瓜寮庄	22.867111111,120 .534388889	M055
135	南中福德祠	美濃區	清水里	金瓜寮庄	22.8683118,120.5 282038	M048
136	福德祠	美濃區	清水里	金瓜寮庄	22.868638889,120 .532833333	M057
137	盛興庄西伯公	美濃區	清水里	金瓜寮庄	22.868972222,120 .520972222	
138	清河福德祠	美濃區	清水里	金瓜寮庄	22.8695,120.5296 11111	M049
139	福德祠	美濃區	清水里	中壇庄	22.869833333,120 .536777778	M046

項次	伯公名稱	行政區	里名	日治時期街庄 (1920年代)	經緯座標	備註 (調查編號)
140	水仙王福神	美濃區	獅山里	龍肚庄	22.854194444,120.569916667	M082
141	雙龜伯公	美濃區	獅山里	龍肚庄	22.854694444,120.56975	
142	南向伯公	美濃區	獅山里	龍肚庄	22.855527778,120.571944444	
143	上河邊福德祠	美濃區	獅山里	龍肚庄	22.856722222,120.564	M033
144	義和庄庄頭福德祠	美濃區	獅山里	吉洋庄	22.8567455,120.5529034	M101
145	龜山李屋伯公	美濃區	獅山里	龍肚庄	22.857194444,120.569611111	
146	獅象伯公	美濃區	獅山里	龍肚庄	22.858111111,120.570277778	
147	江山福德宮	美濃區	獅山里	龍肚庄	22.861527778,120.575388889	
148	龜山伯公	美濃區	獅山里	龍肚庄	22.862166667,120.573194444	
149	獅山羅屋伯公	美濃區	獅山里	龍肚庄	22.863416667,120.578555556	
150	竹門番羨伯公	美濃區	獅山里	龍肚庄	22.864416667,120.577444444	
151	涂屋伯公	美濃區	獅山里	龍肚庄	22.864944444,120.584333333	
152	陳屋伯公	美濃區	獅山里	龍肚庄	22.865027778,120.585305556	
153	濫底番蒜伯公	美濃區	獅山里	龍肚庄	22.86525,120.581277778	
154	竹仔門山神伯公	美濃區	獅山里	龍肚庄	22.865777778,120.584944444	
155	竹仔門開庄伯公	美濃區	獅山里	龍肚庄	22.86625,120.576972222	
156	濫底榕樹伯公	美濃區	獅山里	龍肚庄	22.866305556,120.581361111	
157	獅虎伯公	美濃區	獅山里	龍肚庄	22.866833333,120	

附錄五、伯公點位資料表（含無進行調查表之伯公）

項次	伯公名稱	行政區	里名	日治時期街庄 (1920年代)	經緯座標	備註 (調查編號)
					.569861111	
158	蕭屋伯公	美濃區	獅山里	龍肚庄	22.866861111,120 .56725	
159	發電所水口伯公	美濃區	獅山里	龍肚庄	22.867222222,120 .585	
160	竹仔門陳屋伯公	美濃區	獅山里	龍肚庄	22.868027778,120 .582333333	
161	竹山亭伯公	美濃區	獅山里	龍肚庄	22.868055556,120 .58825	
162	獅山下陳屋伯公	美濃區	獅山里	龍肚庄	22.868111111,120 .568	
163	螺墩伯公	美濃區	獅山里	龍肚庄	22.86875,120.574 527778	
164	竹門庄頭伯公	美濃區	獅山里	龍肚庄	22.868944444,120 .575583333	
165	竹子門廖屋伯公	美濃區	獅山里	龍肚庄	22.869972222,120 .575722222	
166	大崎下土地伯公	美濃區	獅山里	龍肚庄	22.870944444,120 .571555556	M034
167	美濃石橋鄭府土地 伯	美濃區	祿興里	龍肚庄	22.874666667,120 .553444444	M087
168	石橋黃家門前福德 正神	美濃區	祿興里	中壇庄	22.876055556,120 .5515	M086
169	田中福德祠	美濃區	祿興里	中壇庄	22.876194444,120 .548277778	M085
170	鄭屋前阿彌陀伯公	美濃區	祿興里	中壇庄	22.878833333,120 .549694444	
171	福德祠	美濃區	祿興里	中壇庄	22.879083333,120 .548833333	M084
172	石橋黃屋伯公	美濃區	祿興里	中壇庄	22.87975,120.548 5	
173	朱屋開基伯公	美濃區	祿興里	龍肚庄	22.879916667,120 .557583333	
174	林屋隆興伯公	美濃區	祿興里	中壇庄	22.880416667,120 .551583333	

項次	伯公名稱	行政區	里名	日治時期街庄 (1920年代)	經緯座標	備註 (調查編號)
175	大濫放牛伯公	美濃區	祿興里	中壇庄	22.880888889,120.54425	
176	劉屋榕樹伯公	美濃區	祿興里	中壇庄	22.8815,120.547638889	
177	上竹園庄頭伯公	美濃區	祿興里	中壇庄	22.8825,120.544722222	
178	下南頭河福德正神	美濃區	祿興里	金瓜寮庄	22.882527778,120.526555556	M052
179	開莊水路伯公	美濃區	祿興里	中壇庄	22.882583333,120.546583333	
180	下竹園莊頭福德祠	美濃區	祿興里	中壇庄	22.882972222,120.527666667	M054
181	祿興新福德祠	美濃區	祿興里	中壇庄	22.883972222,120.529972222	M043
182	下竹園庄頭伯公	美濃區	祿興里	中壇庄	22.884055556,120.527222222	
183	過路潭福德正神	美濃區	祿興里	中壇庄	22.884357348,120.555568564	M022
184	中壇庄頭福德正神	美濃區	祿興里	中壇庄	22.885928748,120.536428758	M083
185	下竹園莊尾伯公	美濃區	祿興里	中壇庄	22.886333333,120.526083333	
186	中壇上竹園伯公	美濃區	祿興里	中壇庄	22.886416667,120.539777778	
187	九芎樹福德正神	美濃區	祿興里	中壇庄	22.886694444,120.539305556	
188	九芎樹伯公	美濃區	祿興里	中壇庄	22.888472222,120.538361111	
189	楊寮下中圳伯公	美濃區	祿興里	中壇庄	22.891222222,120.530472222	
190	港仔墘莊伯公	美濃區	福安里	美濃庄	22.88025,120.510805556	
191	公歲伯公	美濃區	福安里	美濃庄	22.8825,120.518027778	
192	崙仔頂 14 鄰伯公	美濃區	福安里	美濃庄	22.885888889,120	

附錄五、伯公點位資料表（含無進行調查表之伯公）

項次	伯公名稱	行政區	里名	日治時期街庄 (1920年代)	經緯座標	備註 (調查編號)
					.511083333	
193	福安南口福德正神	美濃區	福安里	美濃庄	22.890426712,120 .524614952	M011
194	旗陽福德祠	美濃區	福安里	美濃庄	22.890594813,120 .507358858	M015
195	福安庄尾福德祠	美濃區	福安里	美濃庄	22.894522929,120 .5210017	M010
196	美濃福美路福德祠	美濃區	福安里	美濃庄	22.895055556,120 .508722222	M014
197	福安莊頭福德祠	美濃區	福安里	美濃庄	22.895404134,120 .524873558	M012
198	泉水窩東北角伯公	美濃區	福安里	美濃庄	22.899555556,120 .508138889	
199	人頭山路口伯公	美濃區	福安里	美濃庄	22.900333333,120 .511416667	
200	泉水窩伯公	美濃區	福安里	美濃庄	22.900472222,120 .509	
201	王龍伯公	美濃區	福安里	美濃庄	22.901083333,120 .508194444	
202	福德祠	美濃區	福安里	美濃庄	22.901646334,120 .516833897	M013
203	靈山開基伯公	美濃區	福安里	美濃庄	22.902611111,120 .515333333	
204	靈山口橋頭伯公	美濃區	福安里	美濃庄	22.903944444,120 .515638889	
205	榕樹伯公	美濃區	福安里	美濃庄	22.904828234,120 .514823281	
206	美濃開基福德正神	美濃區	福安里	美濃庄	22.904891796,120 .52281937	M063
207	黃泥崎伯公	美濃區	福安里	美濃庄	22.905555556,120 .513944444	
208	伯公廟	美濃區	福安里	美濃庄	22.906858593,120 .522009573	
209	靈山頂伯公	美濃區	福安里	美濃庄	22.90725,120.515 777778	

項次	伯公名稱	行政區	里名	日治時期街庄 (1920年代)	經緯座標	備註 (調查編號)
210	龍珠伯公	美濃區	廣林里	龍肚庄	22.884527778,120.57225	
211	陳家祠伯公	美濃區	廣林里	龍肚庄	22.887,120.572	
212	竹凹里伯公	美濃區	廣林里	龍肚庄	22.889694444,120.572638889	
213	聖母宮伯公	美濃區	廣林里	龍肚庄	22.891888889,120.571861111	
214	燕塘伯公	美濃區	廣林里	龍肚庄	22.893055556,120.569944444	
215	學堂地伯公	美濃區	廣林里	龍肚庄	22.894111111,120.569694444	
216	林屋旁伯公	美濃區	廣林里	龍肚庄	22.894777778,120.571722222	
217	畚箕窩過山伯公	美濃區	廣林里	中壇庄	22.895083333,120.564666667	
218	龍塘伯公	美濃區	廣林里	龍肚庄	22.895083333,120.569611111	
219	蓮花塘伯公	美濃區	廣林里	龍肚庄	22.895777778,120.567527778	
220	畚箕窩曾屋伯公	美濃區	廣林里	中壇庄	22.8965,120.56255556	
221	大窩里伯公	美濃區	廣林里	龍肚庄	22.89825,120.57166667	
222	大窩頂伯公	美濃區	廣林里	龍肚庄	22.899555556,120.570944444	
223	過路窩伯公	美濃區	廣林里	竹頭角庄	22.901861111,120.569	
224	榕樹窩午山伯公	美濃區	廣林里	竹頭角庄	22.905027778,120.571472222	
225	九芎林開基伯公	美濃區	廣林里	竹頭角庄	22.905222222,120.574361111	
226	茄苳坪伯公	美濃區	廣林里	竹頭角庄	22.906277778,120.594333333	
227	玉成橋頭伯公	美濃區	廣林里	竹頭角庄	22.90725,120.578833333	

附錄五、伯公點位資料表（含無進行調查表之伯公）

項次	伯公名稱	行政區	里名	日治時期街庄 (1920年代)	經緯座標	備註 (調查編號)
228	深坑伯公	美濃區	廣林里	竹頭角庄	22.908175485,120.580787322	M001
229	竹園莊伯公	美濃區	廣林里	竹頭角庄	22.90975,120.580944444	
230	福田莊伯公	美濃區	廣林里	竹頭角庄	22.910333333,120.577111111	
231	廣福庄水土里社真官	美濃區	廣林里	竹頭角庄	22.910944444,120.573416667	
232	鵝形頭福德祠	美濃區	廣林里	竹頭角庄	22.911717485,120.577605686	M002
233	燒炭坑伯公	美濃區	廣林里	竹頭角庄	22.912305556,120.585333333	
234	茅窩仔伯公	美濃區	廣林里	竹頭角庄	22.91575,120.584944444	
235	福德正神	美濃區	廣林里	竹頭角庄	22.9175,120.578611111	M064
236	塚埔坪伯公	美濃區	廣林里	竹頭角庄	22.920777778,120.5845	
237	食水坑福德聖君	美濃區	廣林里	竹頭角庄	22.923153538,120.583885927	M005
238	東勢坑伯公	美濃區	廣林里	竹頭角庄	22.926611111,120.586611111	
239	風坪伯公	美濃區	廣林里	竹頭角庄	22.926666667,120.588805556	
240	廣林糧坡福德祠	美濃區	廣林里	竹頭角庄	22.927195594,120.585750402	M006
241	尖山福德祠	美濃區	廣林里	竹頭角庄	22.929416667,120.583222222	M123
242	船頭伯公	美濃區	廣林里	竹頭角庄	22.931555556,120.587333333	
243	黃蝶翠谷福德祠	美濃區	廣林里	竹頭角庄	22.933390056,120.592973984	M035
244	福神祠	美濃區	廣林里	竹頭角庄	22.933694444,120.594472222	M036
245	廣林笠山老伯公祠	美濃區	廣林里	竹頭角庄	22.93375,120.586	M124

項次	伯公名稱	行政區	里名	日治時期街庄 (1920年代)	經緯座標	備註 (調查編號)
					75	
246	竹山溝伯公	美濃區	廣德里	竹頭角庄	22.902333333,120.558861111	
247	竹山溝鍾屋伯公	美濃區	廣德里	竹頭角庄	22.90525,120.567944444	
248	廣興莊開基伯公	美濃區	廣德里	竹頭角庄	22.906888889,120.562555556	
249	牛巷口伯公	美濃區	廣德里	竹頭角庄	22.9085,120.567972222	
250	牛巷土地公	美濃區	廣德里	竹頭角庄	22.914267355,120.566374146	M125
251	三降寮中壇/德興/ 清水福德祠	美濃區	德興里	中壇庄	22.870388889,120.536861111	M037
252	鐵路福德祠	美濃區	德興里	金瓜寮庄	22.873333333,120.524916667	M041
253	德興里德上福德祠	美濃區	德興里	金瓜寮庄	22.874012251,120.530780271	M040
254	德興福德祠	美濃區	德興里	金瓜寮庄	22.876897747,120.535672712	M045
255	德興里上興福德祠	美濃區	德興里	金瓜寮庄	22.8772237,120.530306	M039
256	金瓜寮伯公	美濃區	德興里	金瓜寮庄	22.878638889,120.525611111	
257	金瓜寮開庄伯公	美濃區	德興里	金瓜寮庄	22.879305556,120.521333333	
258	永華街土地公	美濃區	德興里	金瓜寮庄	22.879318959,120.5257659	
259	南頭河福德祠	美濃區	德興里	金瓜寮庄	22.880416667,120.529111111	M042
260	中壇南頭河福德正 神	美濃區	德興里	金瓜寮庄	22.880416667,120.529111111	M094
261	南投河南邊伯公	美濃區	德興里	金瓜寮庄	22.880916667,120.527722222	
262	福德祠	美濃區	興隆里	竹頭角庄	22.914666667,120.55775	M104

附錄五、伯公點位資料表（含無進行調查表之伯公）

項次	伯公名稱	行政區	里名	日治時期街庄 (1920年代)	經緯座標	備註 (調查編號)
263	榕樹下伯公	美濃區	興隆里	竹頭角庄	22.914805556,120.560805556	
264	將軍壇	美濃區	興隆里	竹頭角庄	22.915527778,120.560333333	M103
265	廣興開庄福德祠	美濃區	興隆里	竹頭角庄	22.915650854,120.56441309	M081
266	廣興莊尾伯公	美濃區	興隆里	竹頭角庄	22.91575,120.556916667	
267	鶯歌樹伯公	美濃區	興隆里	竹頭角庄	22.917777778,120.556972222	
268	泰和橋福德祠	美濃區	興隆里	竹頭角庄	22.917824177,120.571091896	M053
269	有應伯公	美濃區	興隆里	竹頭角庄	22.918777778,120.568805556	
270	廣興伯公	美濃區	興隆里	竹頭角庄	22.919083333,120.558055556	
271	善化堂龍神伯公	美濃區	興隆里	竹頭角庄	22.919138889,120.559194444	
272	丑山伯公	美濃區	興隆里	竹頭角庄	22.919638889,120.560305556	
273	福德祠	美濃區	興隆里	竹頭角庄	22.91975,120.55825	M106
274	直坑尾伯公	美濃區	興隆里	竹頭角庄	22.920083333,120.559277778	
275	榕樹坪伯公	美濃區	興隆里	竹頭角庄	22.920305556,120.556777778	
276	三埤仔伯公	美濃區	興隆里	竹頭角庄	22.920361111,120.566722222	
277	京仔寮伯公	美濃區	興隆里	竹頭角庄	22.920694444,120.562333333	
278	大埤頭伯公	美濃區	興隆里	竹頭角庄	22.9207828,120.5722609	M121
279	大埤頭楊屋伯公	美濃區	興隆里	竹頭角庄	22.920916667,120.568694444	
280	南盤頂伯公	美濃區	興隆里	竹頭角庄	22.920972222,120.	

項次	伯公名稱	行政區	里名	日治時期街庄 (1920年代)	經緯座標	備註 (調查編號)
					.566555556	
281	石關伯公	美濃區	興隆里	竹頭角庄	22.921666667,120 .55725	
282	石母仔伯公	美濃區	興隆里	竹頭角庄	22.921972222,120 .562111111	
283	大埤頭開基伯公	美濃區	興隆里	竹頭角庄	22.923361111,120 .571027778	
284	大埤頭殷巷伯公	美濃區	興隆里	竹頭角庄	22.923583333,120 .569805556	
285	石角仔伯公	美濃區	興隆里	竹頭角庄	22.924277778,120 .572972222	
286	段巷直坑伯公	美濃區	興隆里	竹頭角庄	22.924305556,120 .5695	
287	大埤頭福德祠	美濃區	興隆里	竹頭角庄	22.924415059,120 .575414636	M120
288	京寮伯公	美濃區	興隆里	竹頭角庄	22.926222222,120 .562055556	
289	恆水坑伯公	美濃區	興隆里	竹頭角庄	22.928027778,120 .57025	
290	石角伯公	美濃區	興隆里	竹頭角庄	22.928138889,120 .581611111	M122
291	京寮福德祠	美濃區	興隆里	竹頭角庄	22.929254222,120 .562498302	M003
292	茄苳樹伯公	美濃區	興隆里	竹頭角庄	22.929388889,120 .580805556	
293	水底坪伯公	美濃區	興隆里	竹頭角庄	22.93075,120.581 361111	
294	水底坪坑伯公	美濃區	興隆里	竹頭角庄	22.931694444,120 .582916667	
295	龍獅福德祠	美濃區	龍山里	龍肚庄	22.861547944,120 .556662958	M102
296	永盛庄龍山伯公	美濃區	龍山里	龍肚庄	22.862361111,120 .552666667	
297	永興伯公	美濃區	龍山里	龍肚庄	22.863805556,120 .553444444	

附錄五、伯公點位資料表（含無進行調查表之伯公）

項次	伯公名稱	行政區	里名	日治時期街庄 (1920年代)	經緯座標	備註 (調查編號)
298	龍山國小伯公	美濃區	龍山里	龍肚庄	22.866444444,120 .557722222	
299	吳屋伯公	美濃區	龍山里	龍肚庄	22.866527778,120 .553611111	
300	鍾屋伯公	美濃區	龍山里	龍肚庄	22.866916667,120 .555416667	
301	永隆伯公	美濃區	龍山里	龍肚庄	22.867305556,120 .566194444	
302	橫山尾田角伯公	美濃區	龍山里	龍肚庄	22.868416667,120 .557111111	
303	橫山尾田頭伯公	美濃區	龍山里	龍肚庄	22.869305556,120 .555916667	
304	龍崗福神祠	美濃區	龍山里	龍肚庄	22.869444444,120 .559944444	M115
305	十字路阿彌陀佛伯公	美濃區	龍山里	龍肚庄	22.869555556,120 .55275	
306	龍獅福德祠	美濃區	龍山里	龍肚庄	22.869638889,120 .560888889	M117
307	頂興伯公	美濃區	龍山里	龍肚庄	22.870888889,120 .565222222	
308	龍橫福德正神	美濃區	龍山里	龍肚庄	22.871166667,120 .556444444	M092
309	龍中伯公	美濃區	龍山里	龍肚庄	22.8715,120.5576 38889	
310	五隻寮庄頭福德正神	美濃區	龍山里	中壇庄	22.871527778,120 .55175	M088
311	五隻寮庄尾伯公	美濃區	龍山里	龍肚庄	22.871722222,120 .553138889	
312	興田伯公	美濃區	龍山里	龍肚庄	22.872222222,120 .566361111	
313	橫山中伯公	美濃區	龍山里	龍肚庄	22.872527778,120 .564138889	
314	玉敕山神土地公	美濃區	龍山里	龍肚庄	22.873019004,120 .560287002	M091
315	鍾屋土攏伯公	美濃區	龍山里	龍肚庄	22.873166667,120	

項次	伯公名稱	行政區	里名	日治時期街庄 (1920年代)	經緯座標	備註 (調查編號)
					.567694444	
316	山腳伯公	美濃區	龍山里	龍肚庄	22.873194444,120 .564611111	
317	永興福神祠	美濃區	龍山里	龍肚庄	22.874527778,120 .556166667	
318	大崎下伯公	美濃區	龍山里	龍肚庄	22.874666667,120 .568416667	
319	橫山尾福德正神	美濃區	龍山里	龍肚庄	22.875315815,120 .560876515	M090
320	圓山二位福德祠	美濃區	龍山里	龍肚庄	22.875527778,120 .555638889	
321	龍關裡伯公	美濃區	龍山里	龍肚庄	22.876861111,120 .567277778	
322	龍山伯公	美濃區	龍山里	龍肚庄	22.878527778,120 .56575	M089
323	龍背伯公	美濃區	龍山里	龍肚庄	22.879555556,120 .561972222	
324	龍肚庄里社真官伯公	美濃區	龍山里	龍肚庄	22.880138624,120 .566830124	
325	龍門伯公	美濃區	龍山里	龍肚庄	22.881833333,120 .559277778	
326	龍西伯公	美濃區	龍山里	龍肚庄	22.882138889,120 .571777778	
327	龍肚福德祠	美濃區	龍山里	龍肚庄	22.882154656,120 .572426199	
328	福德祠	美濃區	龍山里	龍肚庄	22.882258292,120 .559617801	
329	龍西橋福德正神	美濃區	龍山里	龍肚庄	22.882665836,120 .571546457	M072
330	豬灶下伯公	美濃區	龍山里	龍肚庄	22.883027778,120 .571361111	
331	過路壇橋頭伯公	美濃區	龍山里	中壇庄	22.88525,120.557 944444	
332	竹子門邱屋伯公	美濃區	龍肚里	龍肚庄	22.870805556,120 .576861111	

附錄五、伯公點位資料表（含無進行調查表之伯公）

項次	伯公名稱	行政區	里名	日治時期街庄 (1920年代)	經緯座標	備註 (調查編號)
333	竹子門鍾屋伯公	美濃區	龍肚里	龍肚庄	22.871416667,120.577888889	
334	曾屋伯公	美濃區	龍肚里	龍肚庄	22.871666667,120.5795	
335	南無觀世音菩?伯公	美濃區	龍肚里	龍肚庄	22.873388889,120.575916667	
336	龍蘭伯公	美濃區	龍肚里	龍肚庄	22.87875,120.58277778	
337	龍蘭坑伯公	美濃區	龍肚里	龍肚庄	22.879888889,120.583916667	
338	善化堂凹溝伯公	美濃區	龍肚里	龍肚庄	22.880555556,120.579972222	
339	龍蘭窩伯公	美濃區	龍肚里	龍肚庄	22.880583333,120.577611111	
340	龍東福德祠	美濃區	龍肚里	龍肚庄	22.880786521,120.575759513	M071
341	龍肚東山橋福德祠	美濃區	龍肚里	龍肚庄	22.881185044,120.5771909	M070
342	雙江水伯公	美濃區	龍肚里	龍肚庄	22.883916667,120.581861111	
343	福德祠	美濃區	龍肚里	龍肚庄	22.8845,120.58511111	M069
344	小份埤塘伯公	美濃區	龍肚里	龍肚庄	22.884611111,120.579416667	
345	慈溝伯公	美濃區	龍肚里	龍肚庄	22.884694444,120.584361111	
346	南坑伯公	美濃區	龍肚里	龍肚庄	22.88475,120.58727778	
347	石頭伯公壇	美濃區	龍肚里	龍肚庄	22.885083333,120.589138889	
348	龍肚小份埤塘福德祠	美濃區	龍肚里	龍肚庄	22.8852659,120.5792444	M068
349	福德正神	美濃區	龍肚里	龍肚庄	22.885737377,120.588627333	M067
350	福德祠	美濃區	龍肚里	龍肚庄	22.887194444,120	M066

項次	伯公名稱	行政區	里名	日治時期街庄 (1920年代)	經緯座標	備註 (調查編號)
					.589861111	
351	上坑朱屋伯公	美濃區	龍肚里	龍肚庄	22.889555556,120.58325	
352	旱塘仔伯公	美濃區	龍肚里	龍肚庄	22.889833333,120.585583333	
353	埤塘伯公	美濃區	龍肚里	龍肚庄	22.890333333,120.582027778	
354	圓塘伯公	美濃區	龍肚里	龍肚庄	22.892194444,120.581777778	
355	北上塘蕭屋伯公	美濃區	龍肚里	龍肚庄	22.893666667,120.580916667	
356	北秀伯公	美濃區	龍肚里	龍肚庄	22.893777778,120.574138889	
357	九龍坑伯公	美濃區	龍肚里	龍肚庄	22.894611111,120.581861111	
358	大坑裡伯公	美濃區	龍肚里	龍肚庄	22.896694444,120.588277778	
359	大坑仔伯公	美濃區	龍肚里	龍肚庄	22.897444444,120.583666667	
360	北上塘開基伯公	美濃區	龍肚里	龍肚庄	22.898972222,120.576666667	
361	水流東伯公	美濃區	龍肚里	龍肚庄	22.899222222,120.595916667	
362	北上塘分水凹伯公	美濃區	龍肚里	龍肚庄	22.899611111,120.581444444	
363	泰山石敢當伯公	美濃區	龍肚里	龍肚庄	22.902194444,120.580944444	
364	龍肚分水凹福德祠	美濃區	龍肚里	龍肚庄	22.902567352,120.581506936	M065
365	千樹伯公	美濃區	龍肚里	龍肚庄	22.902916667,120.58275	
366	伯公溝福德祠	美濃區	瀾濃里	中壇庄	22.8903423,120.5282282	M080
367	河壩埔伯公	美濃區	瀾濃里	中壇庄	22.89275,120.531	
368	瀾濃庄里社真官伯	美濃區	瀾濃里	美濃庄	22.898771603,120	

附錄五、伯公點位資料表（含無進行調查表之伯公）

項次	伯公名稱	行政區	里名	日治時期街庄 (1920年代)	經緯座標	備註 (調查編號)
	公				.533655474	
369	德勝公爺祠	美濃區	瀾濃里	美濃庄	22.899466862,120 .535600482	M062
370	美興街老圳底福德 正神	美濃區	瀾濃里	美濃庄	22.906,120.53838 8889	M044
371	龍基福神壇	美濃區	瀾濃里	美濃庄	22.906361111,120 .533333333	
372	橫崗伯公	美濃區	瀾濃里	美濃庄	22.907416667,120 .533055556	
373	榕樹坑伯公	美濃區	瀾濃里	美濃庄	22.908611111,120 .532944444	
374	蟹山伯公	美濃區	瀾濃里	美濃庄	22.911027778,120 .534944444	
375	牛眠坑伯公	美濃區	瀾濃里	美濃庄	22.912527778,120 .535055556	
376	荊桐坑福德祠	美濃區	瀾濃里	美濃庄	22.913950195,120 .534980143	M009
377	竹藪福德祠	美濃區	瀾濃里	美濃庄	22.915816385,120 .532859289	M008
378	觀音山福德祠	杉林區	上平里	月眉庄	22.968194444,120 .553111111	S056
379	福德祠	杉林區	上平里	月眉庄	22.969416667,120 .565666667	S058
380	福德祠	杉林區	上平里	月眉庄	22.971611111,120 .5595	S060
381	福德祠	杉林區	上平里	月眉庄	22.9725,120.555	S076
382	上平里庄尾福德正 神	杉林區	上平里	月眉庄	22.9735,120.5408 88889	S037
383	上平里庄中（大樹 下）福德正神	杉林區	上平里	月眉庄	22.974888889,120 .543611111	S051
384	田心福德祠	杉林區	上平里	月眉庄	22.975388889,120 .5365	S049
385	水仙路福德祠	杉林區	上平里	月眉庄	22.975511391,120 .545409965	S045
386	福德正神	杉林區	上平里	月眉庄	22.975611111,120	

項次	伯公名稱	行政區	里名	日治時期街庄 (1920年代)	經緯座標	備註 (調查編號)
					.541305556	
387	日光小林福德祠	杉林區	上平里	月眉庄	22.977263933,120 .557483642	S042
388	梁坡伯公	杉林區	上平里	月眉庄	22.977805556,120 .534805556	S050
389	永安福神祠	杉林區	上平里	新庄	22.98075,120.546 777778	S052
390	湖底福德祠	杉林區	上平里	月眉庄	22.981111111,120 .551694444	S053
391	埤頭伯公	杉林區	大愛里	月眉庄	22.962305556,120 .537611111	S043
392	二坪福德祠	杉林區	大愛里	月眉庄	22.963388889,120 .542888889	S044
393	小愛小林土地公廟	杉林區	大愛里	月眉庄	22.970611111,120 .544888889	S046
394	荊仔寮開基、榕樹、鐵路福德正神	杉林區	月眉里	月眉庄	22.954305556,120 .525888889	S032
395	荊仔寮庄尾福德正神	杉林區	月眉里	月眉庄	22.955388889,120 .526305556	S030
396	石頭伯公福德祠	杉林區	月眉里	月眉庄	22.957305556,120 .535111111	S028
397	光復橋榕樹福德祠	杉林區	月眉里	月眉庄	22.957305556,120 .533611111	S064
398	荊仔寮庄頭福德正神	杉林區	月眉里	月眉庄	22.958305556,120 .527388889	S033
399	合新庄新象寮伯婆正神	杉林區	月眉里	月眉庄	22.959611111,120 .535694444	S038
400	福德祠	杉林區	月眉里	月眉庄	22.960888889,120 .527388889	S063
401	大樹下福德祠	杉林區	月眉里	月眉庄	22.964694444,120 .529	S034
402	水車福德正神	杉林區	月眉里	月眉庄	22.965805556,120 .5315	S035
403	福德祠	杉林區	月眉里	月眉庄	22.966388889,120 .534111111	S036

附錄五、伯公點位資料表（含無進行調查表之伯公）

項次	伯公名稱	行政區	里名	日治時期街庄 (1920年代)	經緯座標	備註 (調查編號)
404	月眉庄頭福德祠	杉林區	月眉里	月眉庄	22.9705,120.5353 88889	S047
405	文武福德祠	杉林區	月眉里	月眉庄	22.971611111,120 .531694444	S048
406	南山橋福德祠	杉林區	月美里	月眉庄	22.934388889,120 .531111111	S016
407	下寮福德正神	杉林區	月美里	月眉庄	22.937,120.52680 5556	S015
408	上寮福德祠	杉林區	月美里	月眉庄	22.939888889,120 .531305556	S017
409	寨仔腳福德祠	杉林區	月美里	月眉庄	22.940805556,120 .527805556	S019
410	福德祠	杉林區	月美里	月眉庄	22.941194444,120 .5245	S020
411	下竹圍福德正神	杉林區	月美里	月眉庄	22.941888889,120 .530611111	S031
412	埤糧伯公廟	杉林區	月美里	月眉庄	22.942,120.5305	S029
413	板產屋板田福德祠	杉林區	月美里	月眉庄	22.943805556,120 .527194444	S021
414	竹圍福德祠	杉林區	月美里	月眉庄	22.944888889,120 .534388889	S023
415	新開庄福德正神	杉林區	月美里	月眉庄	22.945305556,120 .532388889	S022
416	大坪福德祠	杉林區	月美里	月眉庄	22.945611111,120 .538111111	S074
417	福德祠	杉林區	月美里	月眉庄	22.945694444,120 .534611111	S024
418	月眉村鳥仔坑福善堂	杉林區	月美里	月眉庄	22.949305556,120 .537388889	S059
419	月美里荊桐坑庄尾福德正神	杉林區	月美里	月眉庄	22.9508565,120.5 32557698	S018
420	棚坑福德正神	杉林區	月美里	月眉庄	22.951,120.54069 4444	S055
421	福德祠	杉林區	月美里	月眉庄	22.952611111,120 .541611111	S061

項次	伯公名稱	行政區	里名	日治時期街庄 (1920年代)	經緯座標	備註 (調查編號)
422	伯公壇	杉林區	月美里	月眉庄	22.953388889,120.533611111	S026
423	荊桐坑開基福德正神	杉林區	月美里	月眉庄	22.954,120.533611111	S025
424	荊桐坑福人路福德正神	杉林區	月美里	月眉庄	22.955194444,120.534305556	S027
425	紅毛山福德祠	杉林區	木梓里	茄苳湖庄	23.018253384,120.551966484	S069
426	木梓福德宮	杉林區	木梓里	茄苳湖庄	23.019694444,120.5545	
427	木梓福德正神	杉林區	木梓里	茄苳湖庄	23.024805556,120.543611111	S070
428	木梓福德宮	杉林區	木梓里	茄苳湖庄	23.027611111,120.541888889	S071
429	茄苳湖福德宮	杉林區	木梓里	茄苳湖庄	23.0315,120.538388889	S072
430	蜈蚣潭福德廟	杉林區	木梓里	茄苳湖庄	23.040805556,120.5405	S073
431	福興宮	杉林區	杉林里	山杉林庄	22.986694444,120.530805556	
432	杉邑福德正神	杉林區	杉林里	山杉林庄	22.997251231,120.545652667	S004
433	杉林角福德正神	杉林區	杉林里	山杉林庄	23.000305556,120.558111111	S006
434	土地公廟	杉林區	杉林里	山杉林庄	23.000694444,120.5535	S005
435	開杉福德祠	杉林區	杉林里	山杉林庄	23.001111111,120.552805556	S010
436	灣庄福德祠	杉林區	杉林里	山杉林庄	23.006194444,120.569694444	S007
437	角頭伯公	杉林區	杉林里	山杉林庄	23.0065,120.537611111	
438	福德祠	杉林區	杉林里	山杉林庄	23.008694444,120.573111111	S008
439	上天福德祠(宮)	杉林區	杉林里	茄苳湖庄	23.013388889,120	S009

附錄五、伯公點位資料表（含無進行調查表之伯公）

項次	伯公名稱	行政區	里名	日治時期街庄 (1920年代)	經緯座標	備註 (調查編號)
					.556111111	
440	北勢福德	杉林區	集來里	十張犁庄	22.989305556,120 .595	
441	份尾福德祠	杉林區	集來里	新庄	22.998888889,120 .572388889	S011
442	金興庄福德祠	杉林區	集來里	十張犁庄	23.000138889,120 .588	
443	福德祠	杉林區	集來里	十張犁庄	23.002194444,120 .588194444	
444	福德祠（枋寮溪）	杉林區	集來里	十張犁庄	23.002371616,120 .597525239	
445	福德祠（通仙巷）	杉林區	集來里	十張犁庄	23.005918631,120 .58096768	
446	雲山福德廟	杉林區	集來里	十張犁庄	23.014388889,120 .586611111	
447	福德祠	杉林區	集來里	十張犁庄	23.015,120.5885	
448	火山福德祠	杉林區	集來里	十張犁庄	23.016305556,120 .577111111	S066
449	福德祠	杉林區	集來里	十張犁庄	23.018111111,120 .572111111	S067
450	福德祠	杉林區	集來里	十張犁庄	23.019388889,120 .586805556	
451	頂埔福德祠	杉林區	集來里	十張犁庄	23.024388889,120 .561805556	S068
452	福德祠	杉林區	集來里	十張犁庄	23.027694444,120 .564388889	
453	福德祠	杉林區	集來里	十張犁庄	23.028111111,120 .562611111	S065
454	福德祠	杉林區	集來里	十張犁庄	23.029611111,120 .562194444	
455	福德祠	杉林區	集來里	十張犁庄	23.032694444,120 .565	
456	福德正神	杉林區	集來里	十張犁庄	23.038805556,120 .546194444	
457	南澳福德祠	杉林區	新庄里	月眉庄	22.974999178,120	S057

項次	伯公名稱	行政區	里名	日治時期街庄 (1920年代)	經緯座標	備註 (調查編號)
					.569662529	
458	福德祠	杉林區	新庄里	月眉庄	22.975,120.5715	
459	福德祠	杉林區	新庄里	新庄	22.980305556,120 .560388889	S039
460	福德祠	杉林區	新庄里	新庄	22.980888889,120 .5585	S041
461	隘丁寮福德祠	杉林區	新庄里	新庄	22.981611111,120 .557305556	S040
462	福德祠	杉林區	新庄里	新庄	22.983194389,120 .566888889	S075
463	大竹圍庄福德祠	杉林區	新庄里	新庄	22.983388889,120 .557194444	S014
464	福德婆祠	杉林區	新庄里	新庄	22.984,120.54719 4444	S062
465	伯公	杉林區	新庄里	新庄	22.985888889,120 .556194444	
466	山下田福德祠	杉林區	新庄里	新庄	22.988160154,120 .569516	S054
467	杉林土地婆	杉林區	新庄里	新庄	22.988194444,120 .562694444	S001
468	中庄福德祠	杉林區	新庄里	新庄	22.989111111,120 .564805556	S002
469	大坑水伯公	杉林區	新庄里	新庄	22.9895,120.5793 05556	
470	橋頭福德祠	杉林區	新庄里	新庄	22.990428227,120 .566412551	
471	新庄福德祠	杉林區	新庄里	新庄	22.990491366,120 .566425429	S003
472	福德祠	杉林區	新庄里	新庄	22.991305556,120 .576	
473	福德祠	杉林區	新庄里	新庄	22.9945,120.5743 88889	S013
474	份頭土地公	杉林區	新庄里	新庄	22.997194444,120 .579694444	S012
475	大津下庄福德祠	六龜區	大津里	土壠灣庄	22.892,120.64738	L064

附錄五、伯公點位資料表（含無進行調查表之伯公）

項次	伯公名稱	行政區	里名	日治時期街庄 (1920年代)	經緯座標	備註 (調查編號)
					8889	
476	大津上庄福德祠	六龜區	大津里	土壠灣庄	22.902056554,120 .64799932	L063
477	大津水頭福德祠	六龜區	大津里	土壠灣庄	22.911611111,120 .647111111	
478	土地公	六龜區	大津里	土壠灣庄	22.913194444,120 .648388889	
479	九天宮福德正神	六龜區	大津里	土壠灣庄	22.924166667,120 .651611111	L062
480	六龜草水福德宮	六龜區	中興里	土壠灣庄	22.944194444,120 .6505	
481	三合福德祠	六龜區	中興里	土壠灣庄	22.959416667,120 .650972222	L061
482	雙樹林福德宮	六龜區	中興里	土壠灣庄	22.983888889,120 .646388889	
483	雙樹林福德宮	六龜區	中興里	土壠灣庄	22.983916667,120 .646388889	L060
484	六龜區中興福安宮	六龜區	中興里	土壠灣庄	22.996111111,120 .641888889	L059
485	中興福德宮	六龜區	中興里	土壠灣庄	22.998611111,120 .643694444	
486	福德宮	六龜區	文武里	六龜里庄	22.951194444,120 .6415	L030
487	復興福德祠	六龜區	文武里	六龜里庄	22.96375,120.642 388889	L029
488	聖山福德宮	六龜區	文武里	六龜里庄	22.968527778,120 .639027778	L034
489	福德正神	六龜區	文武里	六龜里庄	22.971388889,120 .640694444	
490	福德正神	六龜區	文武里	六龜里庄	22.979277778,120 .640055556	L035
491	福德正神	六龜區	文武里	六龜里庄	22.9795,120.6415 27778	L036
492	帝安宮福德宮	六龜區	文武里	六龜里庄	22.980722222,120 .636527778	L037

項次	伯公名稱	行政區	里名	日治時期街庄 (1920年代)	經緯座標	備註 (調查編號)
493	文武福德宮	六龜區	文武里	六龜里庄	22.987027778,120.637083333	L038
494	六龜鄉福德宮	六龜區	六龜里	六龜里庄	23.000111111,120.630611111	L040
495	六龜北邊福德祠	六龜區	六龜里	六龜里庄	23.000777778,120.634583333	L041
496	紅水坑福聖宮	六龜區	六龜里	六龜里庄	23.0115,120.64411111	L042
497	水冬瓜福德宮	六龜區	荖濃里	荖濃庄	23.049138889,120.670361111	L053
498	土地公	六龜區	荖濃里	荖濃庄	23.052694444,120.667694444	
499	土地公	六龜區	荖濃里	荖濃庄	23.064,120.672805556	
500	福德祠	六龜區	荖濃里	荖濃庄	23.070194444,120.6565	
501	荖濃橋頭福興宮	六龜區	荖濃里	荖濃庄	23.07033145,120.669375618	
502	荖濃福德宮	六龜區	荖濃里	荖濃庄	23.070888889,120.672611111	
503	福德正神	六龜區	荖濃里	荖濃庄	23.0775,120.67561111	
504	神德正神	六龜區	荖濃里	荖濃庄	23.081611111,120.673888889	
505	新安福德祠	六龜區	新威里	新威庄	22.891611111,120.625416667	L005
506	水圳恩公	六龜區	新威里	新威庄	22.896888889,120.626	L020
507	橫坑福德正神	六龜區	新威里	新威庄	22.897194444,120.619583333	L015
508	西方福德祠	六龜區	新威里	新威庄	22.898916667,120.627277778	L006
509	尾崎福德祠	六龜區	新威里	新威庄	22.899805556,120.628611111	L016
510	字亭伯公	六龜區	新威里	新威庄	22.90101079,120.	L027

附錄五、伯公點位資料表（含無進行調查表之伯公）

項次	伯公名稱	行政區	里名	日治時期街庄 (1920年代)	經緯座標	備註 (調查編號)
					627251817	
511	西勢坑福德祠	六龜區	新威里	新威庄	22.901333333,120.614888889	L031
512	新威開莊福德祠	六龜區	新威里	新威庄	22.901944444,120.628222222	L007
513	開基福德祠	六龜區	新威里	新威庄	22.904666667,120.628444444	L011
514	北方福德祠	六龜區	新威里	新威庄	22.905555556,120.632027778	L013
515	不老福德祠	六龜區	新發里	新開庄	23.066305556,120.684611111	
516	紅水仙福德祠	六龜區	新發里	新開庄	23.077888889,120.692305556	
517	獅額頭福興宮	六龜區	新發里	荖濃庄	23.021333333,120.661722222	L045
518	福德正神	六龜區	新發里	荖濃庄	23.021388889,120.653805556	L043
519	福德祠	六龜區	新發里	荖濃庄	23.021944444,120.660361111	L044
520	福興宮	六龜區	新發里	新開庄	23.026388889,120.663888889	L046
521	福興宮灰窯伯公	六龜區	新發里	新開庄	23.033194444,120.666861111	L048
522	福德正神	六龜區	新發里	新開庄	23.034944444,120.667055556	L047
523	福德正神	六龜區	新發里	新開庄	23.040194444,120.667138889	L049
524	新開福德宮	六龜區	新發里	新開庄	23.050666667,120.675388889	L050
525	六龜新開福德宮	六龜區	新發里	新開庄	23.058527778,120.677694444	L051
526	不老福德祠	六龜區	新發里	新開庄	23.066277778,120.684611111	L052
527	福天宮福德祠	六龜區	新寮里	新威庄	22.8766664,120.6007293	L001

項次	伯公名稱	行政區	里名	日治時期街庄 (1920年代)	經緯座標	備註 (調查編號)
528	新寮開莊福德祠	六龜區	新寮里	新威庄	22.879140211,120 .609627413	L002
529	水尾福德祠	六龜區	新寮里	新威庄	22.880527778,120 .612138889	L003
530	新寮莊頭福德祠	六龜區	新寮里	新威庄	22.880888889,120 .614805556	L014
531	古井伯公	六龜區	新寮里	新威庄	22.882194444,120 .614	L026
532	新寮村長興伯公	六龜區	新寮里	新威庄	22.882222222,120 .604666667	L021
533	九安福德宮	六龜區	新寮里	新威庄	22.883083333,120 .61925	L004
534	新寮里河水福德祠	六龜區	新寮里	新威庄	22.883998147,120 .628337647	L066
535	長興莊福德祠	六龜區	新寮里	新威庄	22.884166667,120 .603694444	L022
536	田莊福德祠	六龜區	新寮里	新威庄	22.885444444,120 .621444444	L067
537	神威天臺山福德祠	六龜區	新寮里	新威庄	22.886972222,120 .614805556	L065
538	不詳(香籤:三號 福德正神)	六龜區	新寮里	新威庄	22.88725,120.608 166667	L023
539	待考	六龜區	新寮里	新威庄	22.888583333,120 .603722222	L024
540	待考	六龜區	新寮里	新威庄	22.892638889,120 .602305556	L025
541	水東流伯公	六龜區	新寮里	新威庄	22.909538813,120 .600759729	
542	下崎福德祠	六龜區	新興里	新威庄	22.900722222,120 .629083333	L017
543	南方福德祠	六龜區	新興里	新威庄	22.901194444,120 .629972222	L018
544	中崎福德祠	六龜區	新興里	新威庄	22.902583333,120 .630638889	L032
545	東方福德祠	六龜區	新興里	新威庄	22.903305556,120	L019

附錄五、伯公點位資料表（含無進行調查表之伯公）

項次	伯公名稱	行政區	里名	日治時期街庄 (1920年代)	經緯座標	備註 (調查編號)
					.631555556	
546	上崎福德祠	六龜區	新興里	新威庄	22.904583333,120 .632111111	L008
547	天竺山天公廟福德祠	六龜區	新興里	新威庄	22.916805556,120 .636861111	L068
548	二坡福德祠	六龜區	新興里	六龜里庄	22.918638889,120 .639805556	L010
549	開基伯公	六龜區	新興里	六龜里庄	22.918805556,120 .638888889	
550	福德正神	六龜區	新興里	六龜里庄	22.919694444,120 .643	
551	二坡福德祠	六龜區	新興里	六龜里庄	22.922611111,120 .640055556	L009
552	古榕福德祠	六龜區	新興里	六龜里庄	22.926777778,120 .645472222	L033
553	古榕伯公	六龜區	新興里	六龜里庄	22.926805556,120 .6455	
554	水圳伯公	六龜區	新興里	六龜里庄	22.92975,120.643 444444	L012
555	福德祠	六龜區	新興里	六龜里庄	22.931638889,120 .643194444	L028
556	龜王岩福德宮	六龜區	義寶里	六龜里庄	22.993666667,120 .639111111	L039
557	六龜福德宮	六龜區	義寶里	六龜里庄	22.995388889,120 .633805556	
558	龍福祠	六龜區	興龍里	土壠灣庄	23.0045,120.6494 72222	L058
559	福正宮	六龜區	興龍里	土壠灣庄	23.004888889,120 .647611111	
560	福德正神	六龜區	興龍里	土壠灣庄	23.005388889,120 .656972222	L057
561	福德祠	六龜區	興龍里	新開庄	23.005611111,120 .660694444	
562	藤枝國家森林遊樂區入口福德祠	六龜區	興龍里	新開庄	23.006916667,120 .658388889	L056

項次	伯公名稱	行政區	里名	日治時期街庄 (1920年代)	經緯座標	備註 (調查編號)
563	新興舊潭福德祠	六龜區	興龍里	新開庄	23.011694444,120.665944444	L055
564	福德正神	六龜區	興龍里	新開庄	23.014,120.665694444	
565	福德正神	六龜區	興龍里	荖濃庄	23.014111111,120.6565	L054
566	寶來福壽宮	六龜區	寶來里	新開庄	23.0955,120.69311111	
567	寶隆宮	六龜區	寶來里	新開庄	23.105388889,120.700388889	
568	福興宮	甲仙區	大田里	大邱園庄	23.055805556,120.554805556	J007
569	仙林巷土地公廟	甲仙區	大田里	大邱園庄	23.0575,120.56	J006
570	庄內伯公	甲仙區	大田里	大邱園庄	23.059305556,120.565388889	
571	福德正神	甲仙區	大田里	大邱園庄	23.05975,120.57177778	J013
572	福德祠	甲仙區	大田里	大邱園庄	23.0605,120.575805556	J014
573	田寮福德祠	甲仙區	大田里	大邱園庄	23.0645,120.572305556	J012
574	福安宮	甲仙區	大田里	大邱園庄	23.065277778,120.578277778	
575	福安宮	甲仙區	大田里	大邱園庄	23.065277778,120.578277778	J015
576	福德宮	甲仙區	大田里	大邱園庄	23.068527778,120.576972222	J011
577	公館福德宮	甲仙區	大田里	大邱園庄	23.073305556,120.580194444	J010
578	福正宮	甲仙區	大田里	大邱園庄	23.076805556,120.583388889	J008
579	京招廟	甲仙區	大田里	大邱園庄	23.078694444,120.581805556	J009
580	福德正神	甲仙區	小林里	阿里關庄	23.1245,120.609388889	J004

附錄五、伯公點位資料表（含無進行調查表之伯公）

項次	伯公名稱	行政區	里名	日治時期街庄 (1920年代)	經緯座標	備註 (調查編號)
581	福德祠	甲仙區	小林里	阿里關庄	23.134388889,120.617305556	J003
582	福德祠	甲仙區	小林里	阿里關庄	23.136611111,120.6195	J002
583	庄尾福德祠	甲仙區	小林里	阿里關庄	23.143888889,120.626194444	J001
584	滴水福德宮	甲仙區	西安里	大邱園庄	23.064111111,120.590611111	J025
585	王母宮福德宮	甲仙區	西安里	大邱園庄	23.064888889,120.583611111	J026
586	文化路福德宮	甲仙區	西安里	阿里關庄	23.081194444,120.587111111	J024
587	庄尾福德祠	甲仙區	西安里	阿里關庄	23.081611111,120.589694444	J022
588	和安福德宮	甲仙區	和安里	阿里關庄	23.085305556,120.589194444	J023
589	四德福德祠	甲仙區	和安里	阿里關庄	23.092,120.58811111	J030
590	(龍眼樹下)福德正神	甲仙區	和安里	阿里關庄	23.095111111,120.591694444	J032
591	復興宮	甲仙區	和安里	阿里關庄	23.098611111,120.591194444	J031
592	龍虎山福德宮	甲仙區	東安里	阿里關庄	23.0845,120.598694444	J021
593	龍鳳宮福德祠	甲仙區	東安里	阿里關庄	23.085111111,120.600111111	J020
594	東阿里關福德祠	甲仙區	關山里	阿里關庄	23.1035,120.601611111	J029
595	東阿里關福興宮	甲仙區	關山里	阿里關庄	23.112,120.60511111	J028
596	福德祠	甲仙區	關山里	阿里關庄	23.118888889,120.611888889	J005
597	福德祠	甲仙區	寶隆里	大邱園庄	23.047694444,120.552305556	
598	寶隆庄尾福德祠	甲仙區	寶隆里	大邱園庄	23.048388889,120	J016

高雄市伯公遍路研究總結報告

項次	伯公名稱	行政區	里名	日治時期街庄 (1920年代)	經緯座標	備註 (調查編號)
					.554305556	
599	天臺山福德祠	甲仙區	寶隆里	大邱園庄	23.048388889,120 .554805556	J019
600	玉天宮福德祠	甲仙區	寶隆里	大邱園庄	23.049805556,120 .556305556	J017
601	寶隆庄頭福德祠	甲仙區	寶隆里	大邱園庄	23.051,120.558	J018
602	頂埔福德祠	甲仙區	寶隆里	大邱園庄	23.051111111,120 .562611111	J027
603	埤頭伯公	甲仙區	寶隆里	大邱園庄	23.054611111,120 .568611111	

資料來源：本計畫彙整。